



# INVENTAIRE des TUNNELS FERROVIAIRES de FRANCE

[itff@hotmail.fr](mailto:itff@hotmail.fr)

## FICHE TUNNEL

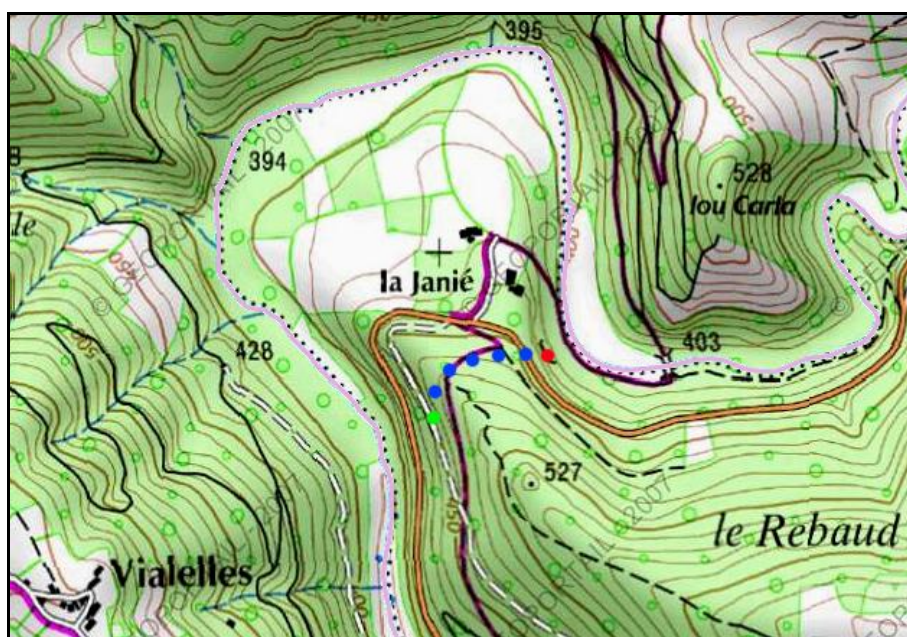
N° INVENTAIRE : 81125.2 NOM : Tunnel de La Janié

SECTION de LIGNE : LE BOUISSAS (81) > MURAT SUR VEBRE (81)

COMMUNES : Entrée : Lacaze (81) Sortie : Lacaze (81)

COORDONNEES : Lambert II Etendu  
X : 610,004 X : 610,209  
Y : 1858,528 Y : 1858,661

Altitude moyenne : 420 m



### DONNEES TECHNIQUES :

Nature de l'ouvrage : Vrai tunnel de percement  
Longueur estimée : 244 m  
Nombre de voies : 1  
Usage actuel : Abandonné  
Etat général accès : Pédestre moyen (végétation)  
Etat général galerie : Moyen (infiltrations d'eau)



**COMMENTAIRES :**

Tunnel de l'ancienne ligne de chemin de fer à voie métrique Castres > Murat sur Vèbre.

---

**ICONOGRAPHIE :****ENTREE****SORTIE**

Pas de photos actuelles disponibles pour l'instant.  
Il ne tient qu'à vous...



Qui me tirera le portait ?

---

Si cette fiche comporte des erreurs ou des oublis, merci de nous le signaler.

★ ★ ★