



INVENTAIRE des TUNNELS FERROVIAIRES de FRANCE

itff@hotmail.fr

FICHE TUNNEL

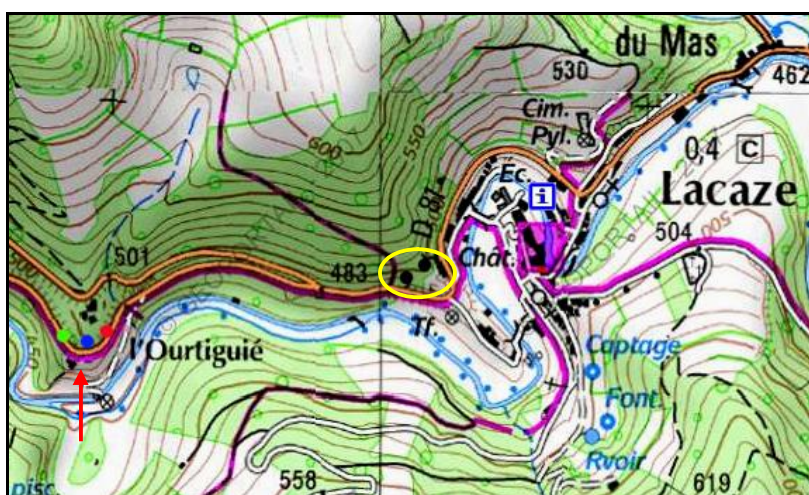
N° INVENTAIRE : 81125.3 NOM : Tunnel de l'Ourtigüé

SECTION de LIGNE : LE BOUISSAS (81) > MURAT SUR VEBRE (81)

COMMUNES : Entrée : Lacaze (81) Sortie : Lacaze (81)

COORDONNEES : Lambert II Etendu
X : 613,922 X : 614,054
Y : 1859,400 Y : 1859,430

Altitude moyenne : 480 m



La flèche rouge indique le tunnel
Le cercle jaune indique le tunnel voisin de Lacaze, n° 81125.3

DONNEES TECHNIQUES :

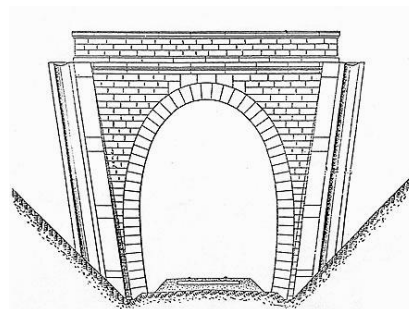

Nature de l'ouvrage : Vrai tunnel de percement
Longueur estimée : 135 m
Nombre de voies : 1
Usage actuel : Abandonné
Etat général accès : Pédestre bon (proximité route)
Etat général galerie : ?

COMMENTAIRES :

Tunnel de l'ancienne ligne de chemin de fer à voie métrique Castres > Murat sur Vèbre.

ICONOGRAPHIE :**ENTREE****SORTIE**

Pas de photos actuelles disponibles pour l'instant.
Il ne tient qu'à vous...



Qui me tirera le portait ?

Si cette fiche comporte des erreurs ou des oublis, merci de nous le signaler.

★ ★ ★