



INVENTAIRE des TUNNELS FERROVIAIRES de FRANCE

itff@hotmail.fr

FICHE TUNNEL

N° INVENTAIRE : 81125.4 NOM : Tunnel de Lacaze

SECTION de LIGNE : LE BOUISSAS (81) > MURAT SUR VEBRE (81)

COMMUNES : Entrée : Lacaze (81) Sortie : Lacaze (81)

COORDONNEES : Lambert II Etendu
X : 614,570 X : 614,612
Y : 1859,478 Y : 1859,508

Altitude moyenne : 485 m



La flèche rouge indique le tunnel

DONNEES TECHNIQUES :


Nature de l'ouvrage : Vrai tunnel de percement
Longueur estimée : 51 m
Nombre de voies : 1
Usage actuel : **Fermé**
Etat général accès : **Route**
Etat général galerie : **Très mauvais (coulées et éboulements partiels)**

COMMENTAIRES :



Ce petit tunnel de l'ancienne ligne de chemin de fer à voie métrique Castres > Murat sur Vèbre est en train de mourir faute de quelques initiatives d'entretien. Il a certes été construit à l'économie avec des matériaux de très mauvaise qualité qui n'ont pas résisté à l'usure du temps et aux rudes conditions climatiques de la montagne. Ainsi le fronton d'entrée s'est-il effondré, le parement de voûte part en lambeaux et le fronton de sortie menace de suivre la même voie. **Malgré sa facilité d'accès, sa visite est très dangereuse : des chutes de pierres peuvent intervenir à tout moment.**

ICONOGRAPHIE :

ENTREE



Ci-dessus et ci-dessous, l'entrée du tunnel, en bord de route



Entrée et sortie vues de l'intérieur



La courte galerie en courbe



Gros décrochement de voûte avec une belle cloche d'effondrement
La fracture du parement laisse apparaître la faiblesse de celui-ci

Si cette fiche comporte des erreurs ou des oublis, merci de nous le signaler.

★ ★ ★