



INVENTAIRE des TUNNELS FERROVIAIRES de FRANCE

itff@hotmail.fr

FICHE TUNNEL

N° INVENTAIRE : **83118.3** NOM : Tunnel de Maubois



SECTION de LIGNE : SAINT RAPHAEL (83) > LA BOCCA (06)

COMMUNES : Entrée : Saint Raphaël (83) Sortie : Saint Raphaël (83)

COORDONNEES : Lambert II Etendu
X : 971,345 X : 971,310
Y : 1838,953 Y : 1839,077

Altitude moyenne : 50 m



DONNEES TECHNIQUES :



Nature de l'ouvrage : Vrai tunnel de percement
Longueur : 120 m
Nombre de voies : 2
Usage actuel : En service (accès dangereux)
Etat général accès : Ligne en service (accès dangereux)
Etat général galerie : Bon


COMMENTAIRES :

ICONOGRAPHIE :

ENTREE

SORTIE





Si cette fiche comporte des erreurs ou des oublis, merci de nous le signaler.

★ ★ ★