



INVENTAIRE des TUNNELS FERROVIAIRES de FRANCE

itff@hotmail.fr

FICHE TUNNEL

N° INVENTAIRE : **84014.1** NOM : Tunnel de Saint Eucher

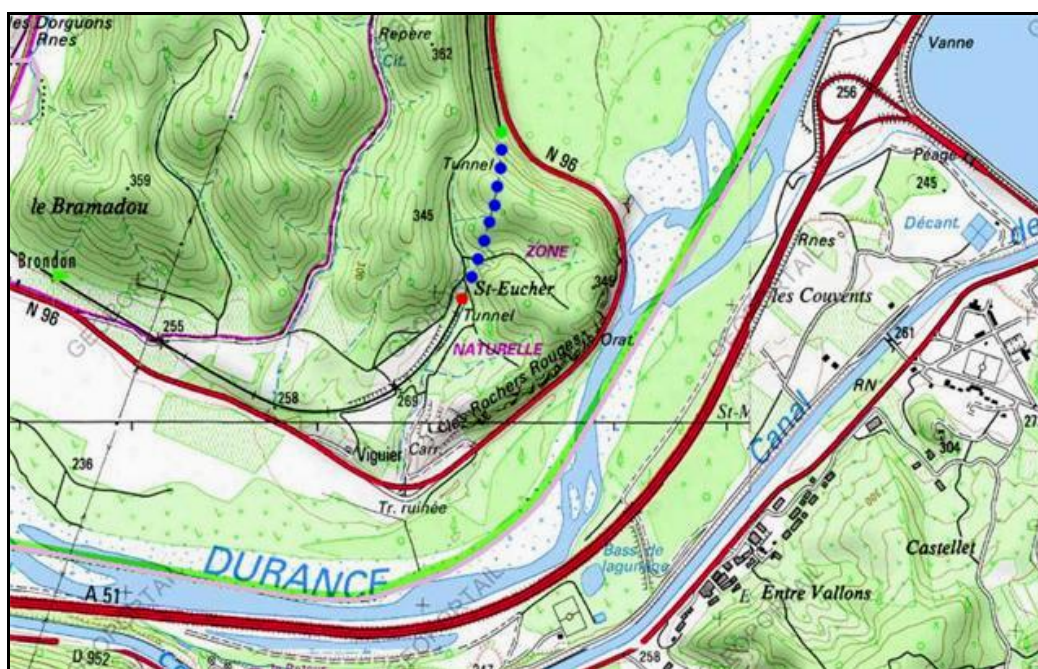


SECTION de LIGNE : VOLX (04) > SAINT DOMINGUE (84)

COMMUNES : Entrée : Beaumont de Pertuis (84) Sortie : Beaumont de Pertuis (84)

COORDONNEES : Lambert II Etendu
X : 872,581 X : 872,475
Y : 1861,592 Y : 1861,049

Altitude moyenne : 262 m



DONNEES TECHNIQUES :




Nature de l'ouvrage : **Vrai tunnel de percement**
Longueur : **534 m**
Nombre de voies : **1**
Usage actuel : **En service (accès dangereux)**
Etat général accès : **Ligne en service (accès dangereux)**
Etat général galerie : **Bon**

COMMENTAIRES :

ICONOGRAPHIE :

ENTREE

SORTIE





Si cette fiche comporte des erreurs ou des oublis, merci de nous le signaler.

★ ★ ★