



INVENTAIRE des TUNNELS FERROVIAIRES de FRANCE

itff@hotmail.fr

FICHE TUNNEL

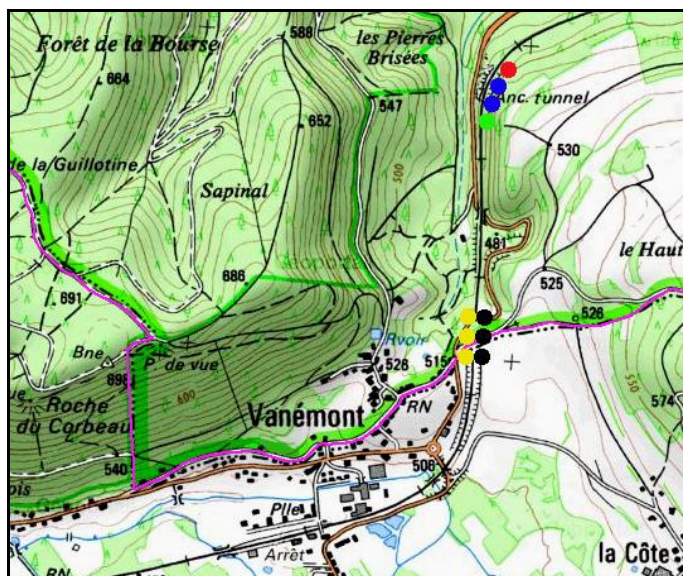
N° INVENTAIRE : 88423.1 NOM : Tunnel de Vanémont 2 Voie 2

SECTION de LIGNE : LA ROTENE (88) > SAINT LEONARD (88)

COMMUNES : Entrée : Saint Léonard (88) Sortie : Saint Léonard (88)

COORDONNEES : Lambert II Etendu
X : 937,912 X : 937,963
Y : 2366,541 Y : 2366,718

Altitude moyenne : 490 m



Les points jaunes indiquent le tunnel voisin de Vanémont 1 Voie 1, 88244.1
Les points noirs indiquent le tunnel voisin de Vanémont 1 Voie 2, 88244.2

DONNEES TECHNIQUES :


Nature de l'ouvrage : Vrai tunnel de percement
Longueur : 160 m
Nombre de voies : 1
Usage actuel : Abandonné
Etat général accès : Pédestre bon
Etat général galerie : Bon

COMMENTAIRES :


Le tunnel Vanémont 2 Voie 2 est unique car la voie 1 passe dans une tranchée parallèle. Son accès est en principe interdit puisqu'il est situé sur les emprises d'une ligne en service.

ICONOGRAPHIE :**ENTREE****SORTIE**

Une photo actuelle disponible pour l'instant.
Il ne tient qu'à vous...



Quelqu'un a pris mon visage. Qui prendra mon derrière ?



Si cette fiche comporte des erreurs ou des oublis, merci de nous le signaler.