



INVENTAIRE des TUNNELS FERROVIAIRES de FRANCE

itff@hotmail.fr

FICHE TUNNEL

N° INVENTAIRE : 88424.2 NOM : Galerie du Tambois

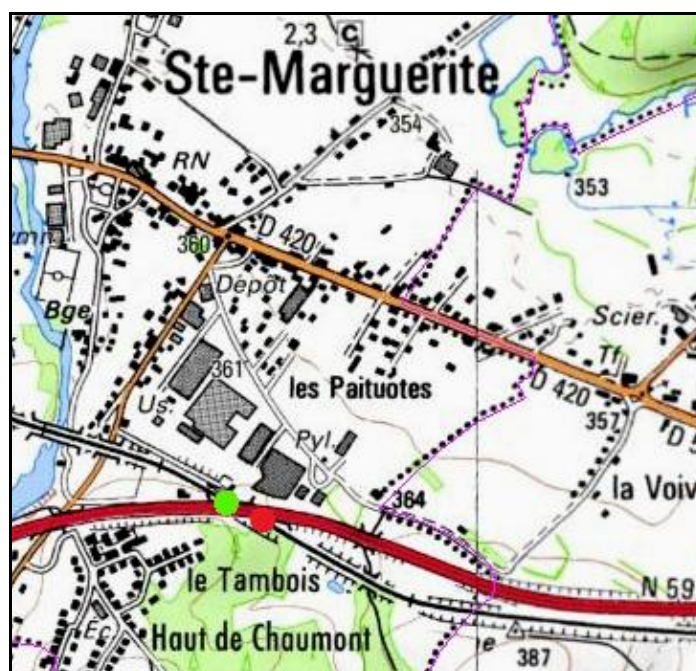


SECTION de LIGNE : LE FAING (88) > LESSEUX (88)

COMMUNES : Entrée : Sainte Marguerite (88) Sortie : Sainte Marguerite (88)

COORDONNEES : Lambert II Etendu
X : 944,844 X : 944,921
Y : 2372,820 Y : 2372,784

Altitude moyenne : 365 m



DONNEES TECHNIQUES :



Nature de l'ouvrage : Faux tunnel
Longueur estimée : 85 m
Nombre de voies : 1
Usage actuel : En service (accès dangereux)
Etat général accès : Ligne en service (accès dangereux)
Etat général galerie : Bon

COMMENTAIRES :

Fausse galerie construite pour livrer passage supérieur aux quatre voies de la route N 59.

ICONOGRAPHIE :**ENTREE****SORTIE**

Pas de photos actuelles disponibles pour l'instant.
Il ne tient qu'à vous...



Qui me tirera le portait ?



Vue aérienne de la galerie sous la route

Si cette fiche comporte des erreurs ou des oublis, merci de nous le signaler.

★ ★ ★