



INVENTAIRE des TUNNELS FERROVIAIRES de FRANCE

itff@hotmail.fr

FICHE TUNNEL

N° INVENTAIRE : **88429.1** NOM : **Galerie du Tapin**



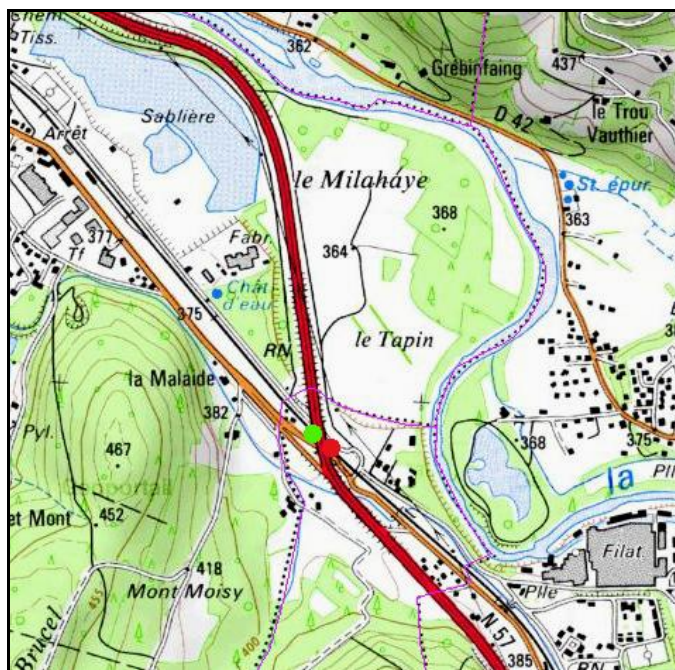
SECTION de LIGNE : **BASSES (88)** > **REMIREMONT (88)**

COMMUNES : **Entrée : Saint Nabord (88)** **Sortie : Saint Nabord (88)**

COORDONNEES : Lambert II Etendu

X :	916,706	X :	916,750
Y :	2352,746	Y :	2352,696

Altitude moyenne : **377 m**



DONNEES TECHNIQUES :

Nature de l'ouvrage : **Faux tunnel**

Longueur estimée : **66 m**

Nombre de voies : **1**

Usage actuel : **En service (accès dangereux)**

Etat général accès : **Ligne en service (accès dangereux)**



Etat général galerie : **Bon**

COMMENTAIRES :

Fausse galerie construite pour livrer passage supérieur aux quatre voies de la route N 57.

ICONOGRAPHIE :**ENTREE****SORTIE**

Pas de photos actuelles disponibles pour l'instant.
Il ne tient qu'à vous...



Qui me tirera le portait ?



Vue aérienne de la galerie sous la route

Si cette fiche comporte des erreurs ou des oublis, merci de nous le signaler.

★ ★ ★