



INVENTAIRE des TUNNELS FERROVIAIRES de FRANCE

itff@hotmail.fr

FICHE TUNNEL

N° INVENTAIRE : 92064.2 NOM : Galerie de la Gare des Fêtes

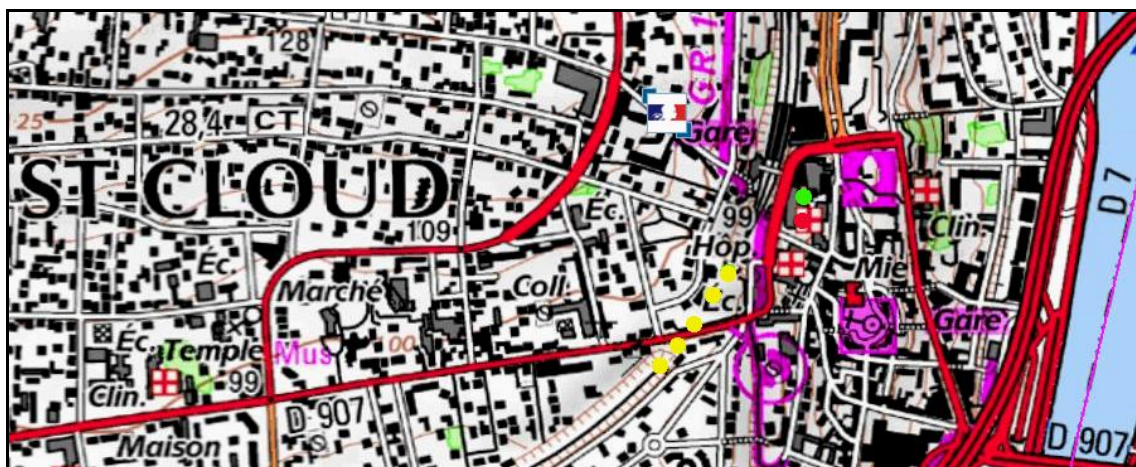


SECTION de LIGNE : SAINT CLOUD (92) > PRE SAINT JEAN (92)

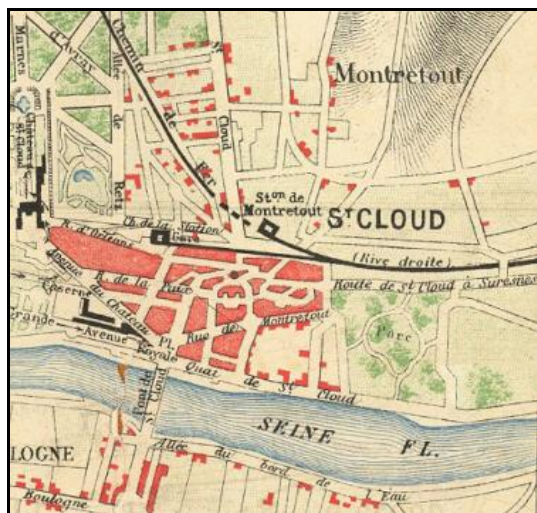
COMMUNES : Entrée : Saint Cloud (92) Sortie : Saint Cloud (92)

COORDONNEES : Lambert II Etendu
X : 591,303 X : 591,309
Y : 2427,452 Y : 2427,390

Altitude moyenne : 67 m



La flèche rouge indique la galerie
Les points jaunes indiquent le tunnel voisin de Saint Cloud, n° 92064.1



Ci-contre, extrait de carte ancienne montrant la ligne de l'Empereur mais ne faisant pas apparaître le faux tunnel situé devant l'ancienne gare de Saint Cloud

DONNEES TECHNIQUES :

Nature de l'ouvrage :	Faux tunnel
Longueur estimée :	62 m
Nombre de voies :	2
Usage actuel :	Muré, bouché
Etat général accès :	Route
Etat général galerie :	Bon

COMMENTAIRES :

De par sa situation géographique exceptionnelle avec une superbe vue sur les alentours, la colline de Montretout est très vite devenue une résidence royale et c'est sous le règne de Louis Philippe qu'est construit un embranchement particulier à partir de la ligne de Versailles vers le château de Saint Cloud. Cette ligne sera utilisée par Louis Philippe puis par Louis Napoléon Bonaparte, Napoléon III, qui s'installera à Saint Cloud à partir de décembre 1852.

L'embranchement prenait naissance juste avant la gare de Saint Cloud et filait plein sud à flanc de colline sur 400 m environ. Son départ en tranchée a exigé la construction de ce court faux tunnel dont le toit servait d'esplanade à la gare de Saint Cloud. La ligne se terminait 400 mètres plus loin dans une gare privée qui fût baptisée « Gare des Fêtes » car elle permettait d'accueillir les invités venus en train aux festivités données par l'Empereur.


Lors de la guerre de 1870, les troupes prussiennes occupèrent les hauteurs de Saint Cloud et un obus de l'artillerie française mit le feu au château et à sa gare le 28 janvier 1871. Les ruines et la voie ferrée devenues inutiles subsistèrent jusqu'en 1930, date à laquelle les vestiges furent vendus à la ville de Saint Cloud. A cette occasion, la galerie située devant la gare de Saint Cloud fût condamnée et une école occupe aujourd'hui l'emplacement de l'ancienne Gare des Fêtes.

ICONOGRAPHIE :

ENTREE

SORTIE

Une photo passée disponible pour l'instant.
Il ne tient qu'à vous...



Quelqu'un a pris mon derrière. Qui prendra mon visage ?



Vue aérienne de l'emplacement de la galerie et de la Gare des Fêtes de la Ligne de l'Empereur

Si cette fiche comporte des erreurs ou des oublis, merci de nous le signaler.