



INVENTAIRE des TUNNELS FERROVIAIRES de FRANCE

itff@hotmail.fr

FICHE TUNNEL

N° INVENTAIRE : 92064.7 NOM : Galerie du Pont de Saint Cloud

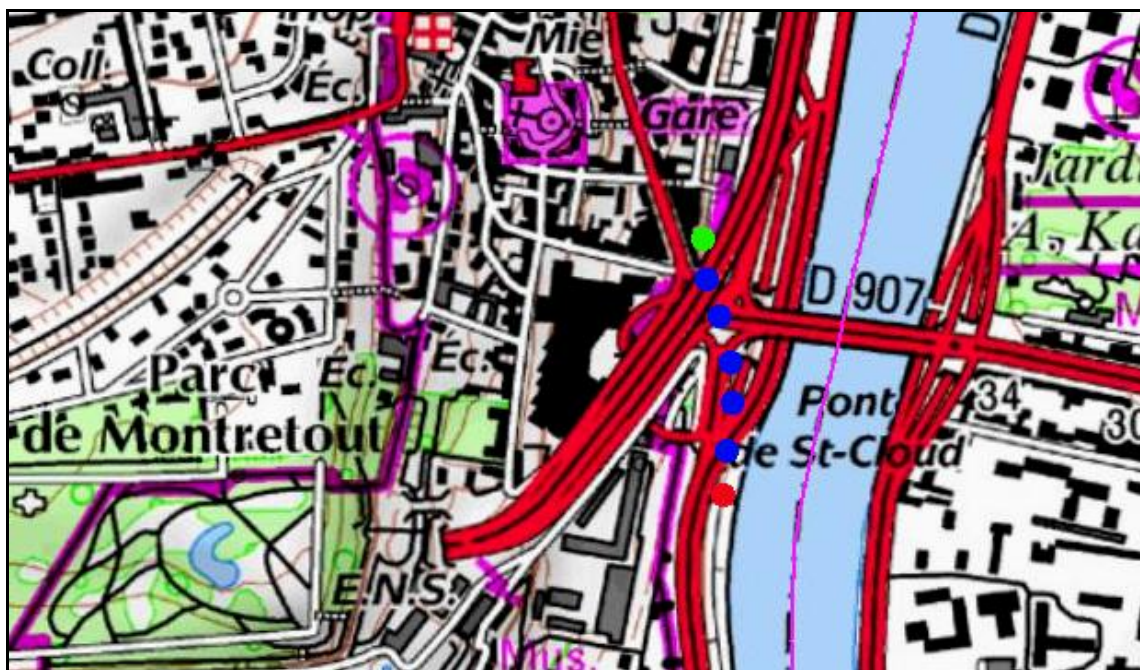


SECTION de LIGNE : PUTEAUX (92) > ISSY VAL DE SEINE (92)

COMMUNES : Entrée : Saint Cloud (92) Sortie : Saint Cloud (92)

COORDONNEES : Lambert II Etendu
X : 591,568 X : 591,589
Y : 2427,102 Y : 2426,826

Altitude moyenne : 30 m



DONNEES TECHNIQUES :

Nature de l'ouvrage : Faux tunnel
Longueur : 207 m
Nombre de voies : 2
Usage actuel : En service (accès dangereux)
Etat général accès : Ligne en service (accès dangereux)
Etat général galerie : Bon

COMMENTAIRES :

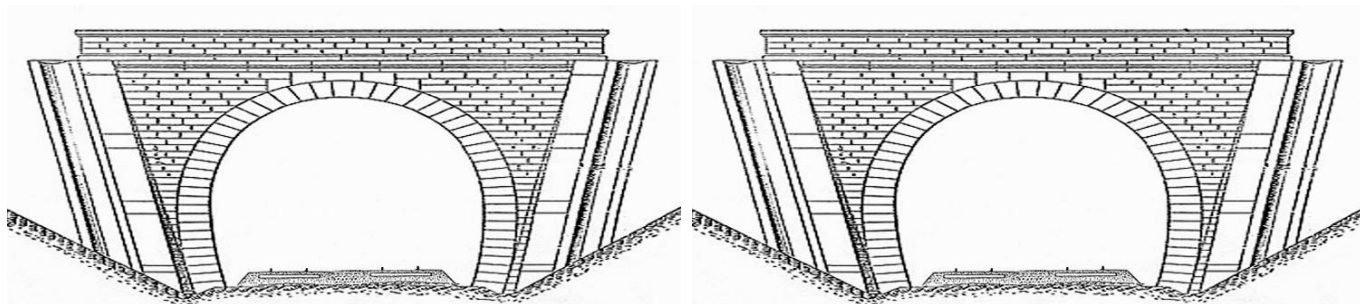
Faux tunnel construit à l'extrémité ouest du pont de Saint Cloud pour livrer passage supérieur à l'autoroute A 13 ainsi qu'à un échangeur de la route D 907. Il est situé sur une ancienne ligne de banlieue reconvertie en ligne de tramway suburbain (ligne T2).

ICONOGRAPHIE :

ENTREE

SORTIE


Pas de photos actuelles disponibles pour l'instant.
Il ne tient qu'à vous...



Qui me tirera le portait ?



Ci-contre, vue aérienne de la galerie du pont de Saint Cloud



Si cette fiche comporte des erreurs ou des oublis, merci de nous le signaler.