



INVENTAIRE des TUNNELS FERROVIAIRES de FRANCE

itff@hotmail.fr

FICHE TUNNEL

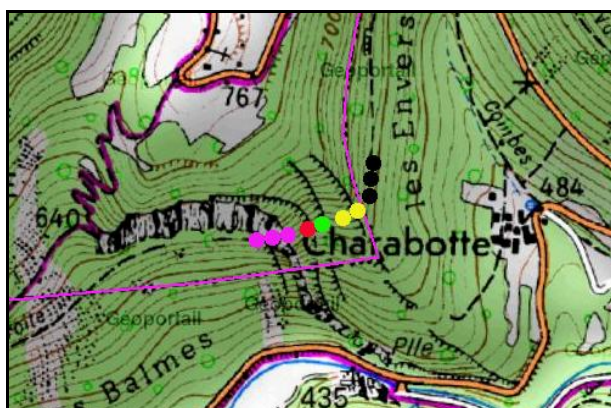
N° INVENTAIRE : 01185.4 NOM : Tunnel de Charabotte 2

SECTION de LIGNE : SAINT MARTIN DU FRENE (01) > TENAY (01)

COMMUNES : Entrée : Hauteville Lompnes (01) Sortie : Hauteville Lompnes (01)

COORDONNEES : Lambert II Etendu
X : 848,720 X : 848,648
Y : 2111,772 Y : 2111,746

Altitude moyenne : 617 m



Les points noirs indiquent le tunnel voisin de Charabotte 4, n° 01076.7

Les points jaunes indiquent le tunnel voisin de Charabotte 3, n° 01185.3


Les points violets indiquent le tunnel voisin de Charabotte 1, n° 01185.5


DONNEES TECHNIQUES :

Nature de l'ouvrage :	Vrai tunnel de percement
Longueur estimée :	76 m
Nombre de voies :	1
Usage actuel :	Traversée interdite
Etat général accès :	Pédestre moyen (végétation)
Etat général galerie :	Bon

COMMENTAIRES :

La moitié sud de l'ancienne ligne métrique Saint Martin du Frêne > Tenay n'a jamais été mise en service. Ce tunnel aussi appelé tunnel des Enverses fait partie de l'ensemble des quatre souterrains de Charabotte. **Bien que son état soit bon, sa traversée est interdite car ses accès extérieurs sont sujets à des chutes de pierres.**

ICONOGRAPHIE :**ENTREE****SORTIE**



Si cette fiche comporte des erreurs ou des oublis, merci de nous le signaler.

★ ★ ★