

INVENTAIRE des TUNNELS FERROVIAIRES de FRANCE

itff@hotmail.fr

FICHE TUNNEL

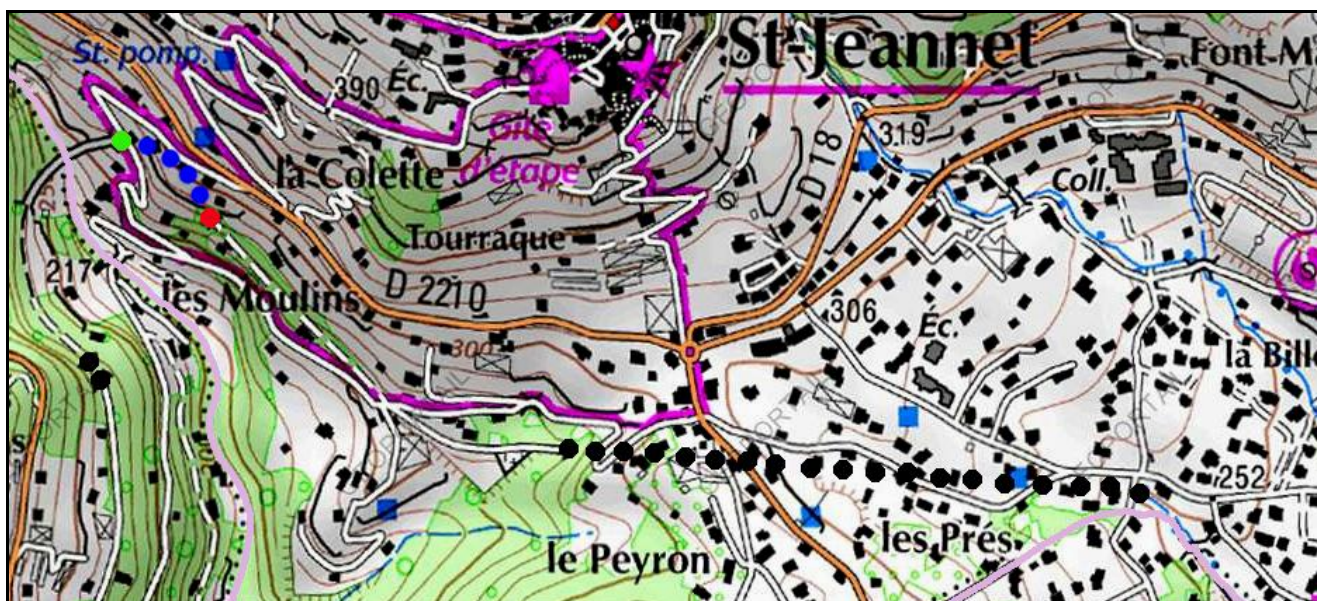
N° INVENTAIRE : 06122.1 NOM : Tunnel de Cagne

SECTION de LIGNE : VENCE (06) > LA MANDA (06)

COMMUNES : Entrée : Saint Jeannet (06) Sortie : Saint Jeannet (06)

COORDONNEES : Lambert II Etendu
X : 986,672 X : 986,821
Y : 1872,276 Y : 1872,173

Altitude moyenne : 280 m



Les points noirs indiquent les tunnels voisin des Canons, n° 06157.2 et de Saint Jeannet, n° 06122.2

DONNEES TECHNIQUES :

Nature de l'ouvrage : Vrai tunnel de percement

Longueur : 224 m

Nombre de voies : 1

Usage actuel : Usage privé

Etat général accès : Route

Etat général galerie : Bon

COMMENTAIRES :

Le tunnel de Cagne sert aujourd'hui de remise privée pour un entrepreneur en maçonnerie voisin qui y range son matériel.



Son entrée ouest, à l'extrémité du viaduc de Cagne, est murée. Sa sortie est ouverte mais d'accès privé.

ICONOGRAPHIE :

ENTREE



SORTIE



Ci-contre à gauche, l'entrée du tunnel de Cagne (flèche jaune) faisant suite au viaduc du même nom



Si cette fiche comporte des erreurs ou des oublis, merci de nous le signaler.