



INVENTAIRE des TUNNELS FERROVIAIRES de FRANCE

itff@hotmail.fr

FICHE TUNNEL

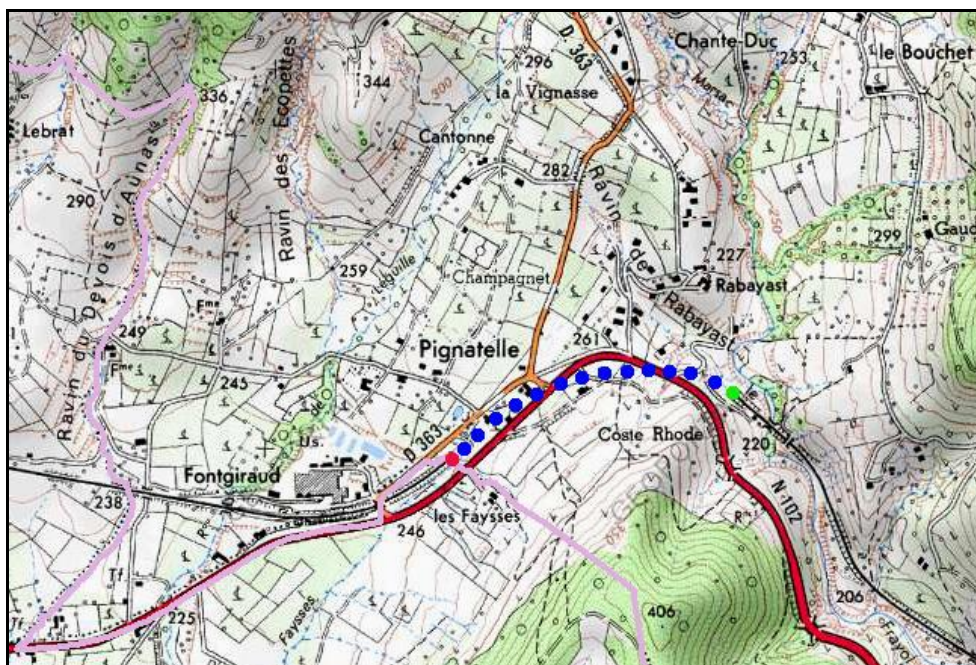
N° INVENTAIRE : 07020.1 NOM : Tunnel de Pignatelle

SECTION de LIGNE : LE TEIL (07) > VOGUE (07)

COMMUNES : Entrée : Aubignas (07) Sortie : Aubignas (07)

COORDONNEES : Lambert II Etendu
X : 782,406 X : 781,646
Y : 1955,206 Y : 1955,012

Altitude moyenne : 220 m



DONNEES TECHNIQUES :

Nature de l'ouvrage : **Vrai tunnel de percement**
Longueur : **893 m**
Nombre de voies : **1**
Usage actuel : **Déclassé, non déséquipé**
Etat général accès : **Pédestre mauvais (végétation touffue)**
Etat général galerie : **Bon**

COMMENTAIRES :



La section de ligne Le Teil > Vogüé est déclassée mais non déséquipée.
L'accès au tunnel est devenu très compliqué en raison de la végétation. La tranchée côté sortie est pleine d'eau en période de pluie.

ICONOGRAPHIE :

ENTREE

SORTIE

Une photo actuelle disponible pour l'instant.
Il ne tient qu'à vous...





L'entrée est particulièrement touffue

Si cette fiche comporte des erreurs ou des oublis, merci de nous le signaler.

★ ★ ★