



INVENTAIRE des TUNNELS FERROVIAIRES de FRANCE

itff@hotmail.fr

FICHE TUNNEL

N° INVENTAIRE : **08190.1** NOM : Tunnel de Charlemont

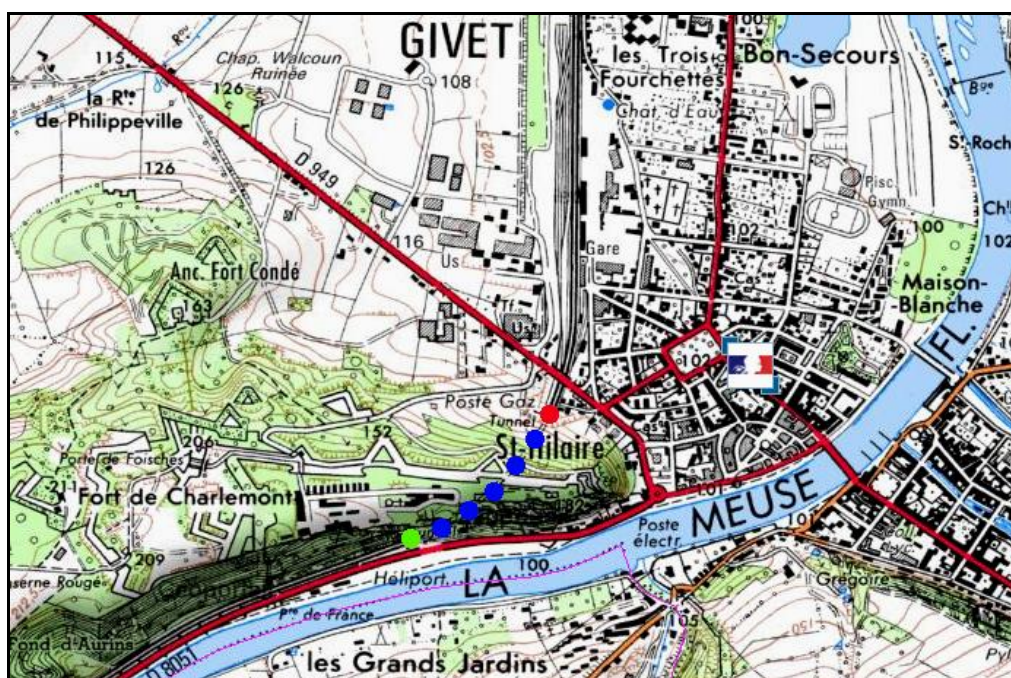


SECTION de LIGNE : VIREUX MOLHAIN (08) > GIVET (08)

COMMUNES : Entrée : Givet (08) Sortie : Givet (08)

COORDONNEES : Lambert II Etendu
X : 777,249 X : 777,591
Y : 2573,671 Y : 2574,028

Altitude moyenne : 103 m



DONNEES TECHNIQUES :

Nature de l'ouvrage : **Vrai tunnel de percement**
Longueur : **518 m**
Nombre de voies : **2**
Usage actuel : **En service (accès dangereux)**
Etat général accès : **Ligne en service (accès dangereux)**
Etat général galerie : **Bon**

COMMENTAIRES :

Aussi appelé tunnel de Givet, cet ouvrage possède une fenêtre tunnelière dans son piedroit droit.

Par ailleurs, la galerie a fait l'objet d'une campagne de réfection approfondie en 2004 comme en témoignent les photos ci-dessous. Dans la mesure où certains piédroits étaient nus, des écailles de roche douteuses ont été enlevées et une coque béton est venue recouvrir les zones litigieuses.



Ci-contre, traitement des piédroits douteux et pose de ferrillages destinés à supporter la coque béton de consolidation



Vue du chantier et projection de béton

ICONOGRAPHIE :

ENTREE




SORTIE





Ci-contre, l'entrée du tunnel sous les murailles du fort de Charlemont






En avant du tunnel, une ancienne porte fortifiée sous laquelle passe la voie ferrée




La sortie sous le fort de Charlemont



Vue intérieure du débouché de la fenêtre tunnelière donnant dans la galerie





Si cette fiche comporte des erreurs ou des oublis, merci de nous le signaler.

★ ★ ★