



# INVENTAIRE des TUNNELS FERROVIAIRES de FRANCE

[itff@hotmail.fr](mailto:itff@hotmail.fr)

## FICHE TUNNEL

N° INVENTAIRE : **08254.1** NOM : Tunnel de Liart

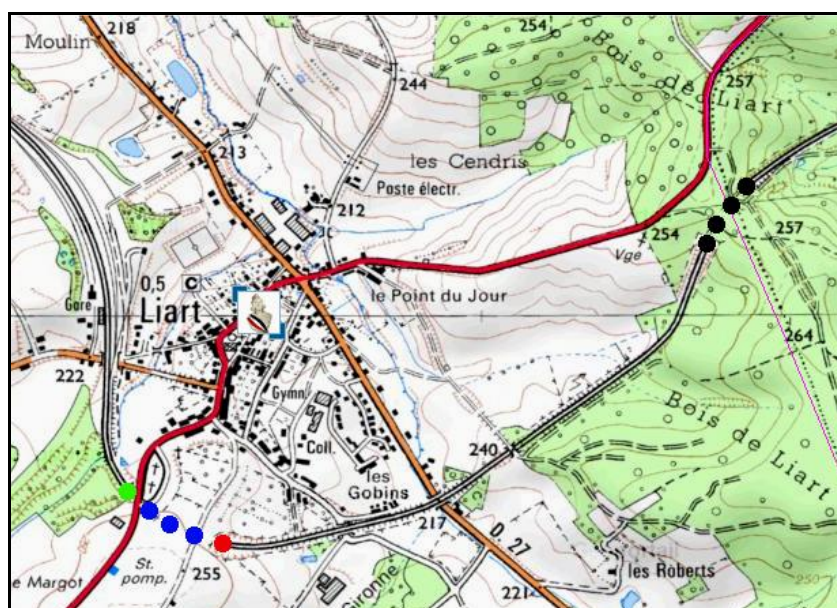


SECTION de LIGNE : **LIART (08)** > **TOURNES (08)**

COMMUNES : **Entrée : Liart (08)** **Sortie : Liart (08)**

COORDONNEES : **X : 744,238** **X : 744,512**  
**Lambert II Etendu** **Y : 2531,686** **Y : 2531,535**

Altitude moyenne : **217 m**



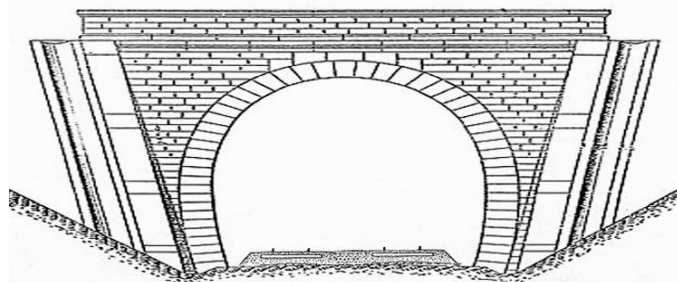
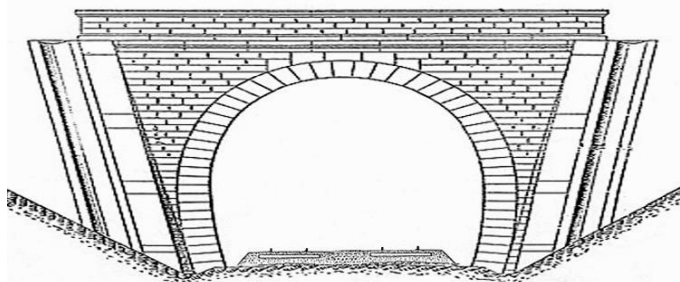
Les points noirs indiquent le tunnel voisin de Martinsart, n° 08254.2

### DONNEES TECHNIQUES :

Nature de l'ouvrage : **Vrai tunnel de percement**  
Longueur : **300 m**  
Nombre de voies : **2**  
Usage actuel : **En service (accès dangereux)**  
Etat général accès : **Ligne en service (accès dangereux)**  
Etat général galerie : **Bon**

**COMMENTAIRES :****ICONOGRAPHIE :****ENTREE****SORTIE**

Pas de photos actuelles disponibles pour l'instant.  
Il ne tient qu'à vous...



Qui me tirera le portait ?



Ci-contre, l'entrée du tunnel en construction

Si cette fiche comporte des erreurs ou des oublis, merci de nous le signaler.