



INVENTAIRE des TUNNELS FERROVIAIRES de FRANCE

itff@hotmail.fr

FICHE TUNNEL

N° INVENTAIRE : **11021.2** NOM : Tunnel de Canals

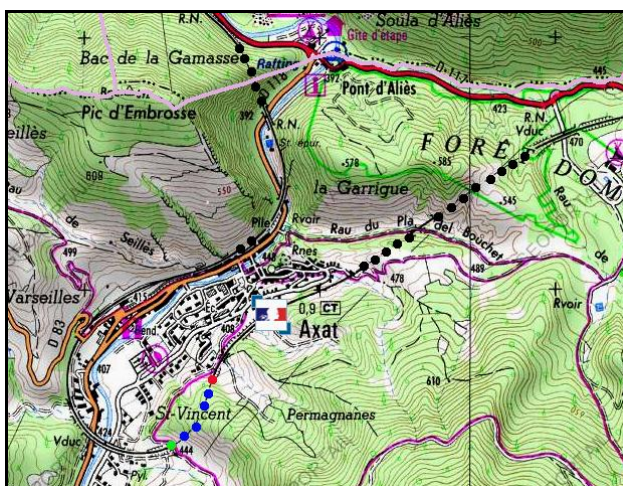


SECTION de LIGNE : LA BARRIERE DE SAINT MARTIN (11) > RIVESALTES (66)

COMMUNES : Entrée : Axat (11) Sortie : Axat (11)

COORDONNEES : Lambert II Etendu
X : 591,347 X : 591,527
Y : 1754,988 Y : 1755,262

Altitude moyenne : 445 m



Du haut vers le bas, et de la gauche vers la droite, les points noirs indiquent successivement :
Le tunnel de la Gamasse, n° 11358.5
la galerie de protection d'Embrosse, n° 11021.1
le tunnel de la Garrigue, n° 11021.3
et le tunnel de Montadure, n° 11021.4

DONNEES TECHNIQUES :

Nature de l'ouvrage : **Vrai tunnel de percement**
Longueur : **342 m**
Nombre de voies : **1**
Usage actuel : **En service (accès dangereux)**
Etat général accès : **Ligne en service (accès dangereux)**
Etat général galerie : **Bon**

COMMENTAIRES :

ICONOGRAPHIE :

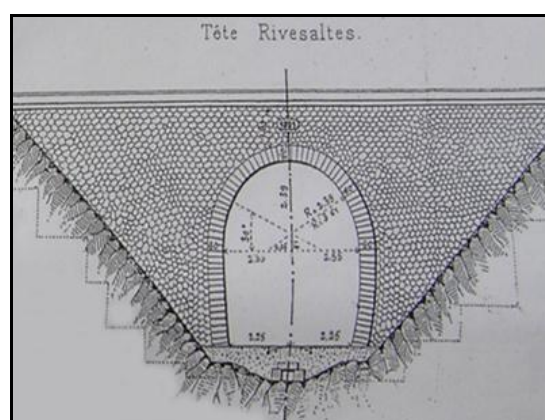
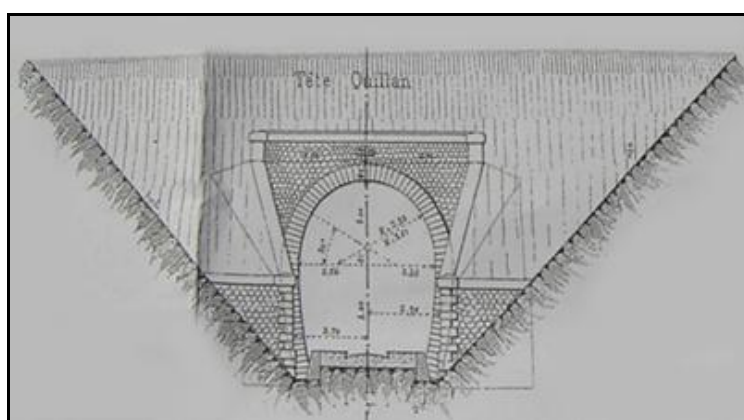
ENTREE

SORTIE






La galerie vue au niveau des rails



Ci-dessus et ci-dessous, divers plans d'époque du souterrain de Canals



Si cette fiche comporte des erreurs ou des oublis, merci de nous le signaler.

★ ★ ★