



INVENTAIRE des TUNNELS FERROVIAIRES de FRANCE

itff@hotmail.fr

FICHE TUNNEL

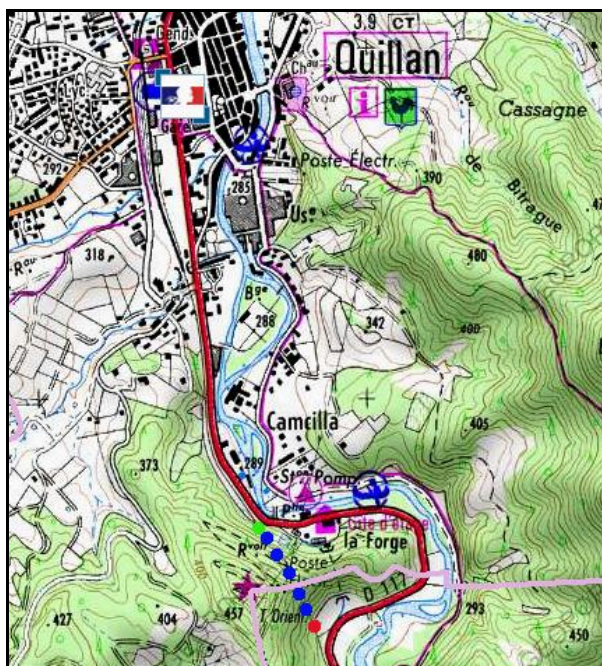
N° INVENTAIRE : 11304.1 NOM : Tunnel de la Forge

SECTION de LIGNE : LA BARRIERE DE SAINT MARTIN (11) > RIVESALTES (66)

COMMUNES : Entrée : Quillan (11) Sortie : Belvianes et Cavirac (11)

COORDONNEES : Lambert II Etendu
X : 587,654 X : 587,818
Y : 1762,271 Y : 1761,995

Altitude moyenne : 290 m



DONNEES TECHNIQUES :

Nature de l'ouvrage : Vrai tunnel de percement
Longueur estimée : 321 m
Nombre de voies : 1
Usage actuel : Abandonné
Etat général accès : Pédestre bon (proximité route)
Etat général galerie : Bon

COMMENTAIRES :

La partie centrale de la section de ligne Barrière de Saint Martin > Rivesaltes, située dans les gorges de l'Aude, a été déclassée en raison de sa faible rentabilité et du coût d'entretien de ses nombreux ouvrages d'art. Ce tunnel fait donc partie des ouvrages abandonnés.


La résistance y a fait sauter un train de marchandises à la libération pour rendre la voie inutilisable aux Allemands. Le matériel déraillé n'a été dégagé qu'après la guerre.

ICONOGRAPHIE :

ENTREE




SORTIE





Ci-dessus et ci-dessous, la galerie du tunnel



Des infiltrations ont transformé le tunnel en une véritable grotte ornée de concrétions

Si cette fiche comporte des erreurs ou des oublis, merci de nous le signaler.

★ ★ ★