



INVENTAIRE des TUNNELS FERROVIAIRES de FRANCE

itff@hotmail.fr

FICHE TUNNEL

N° INVENTAIRE : 15008.1 NOM : Tunnel du Châtelet

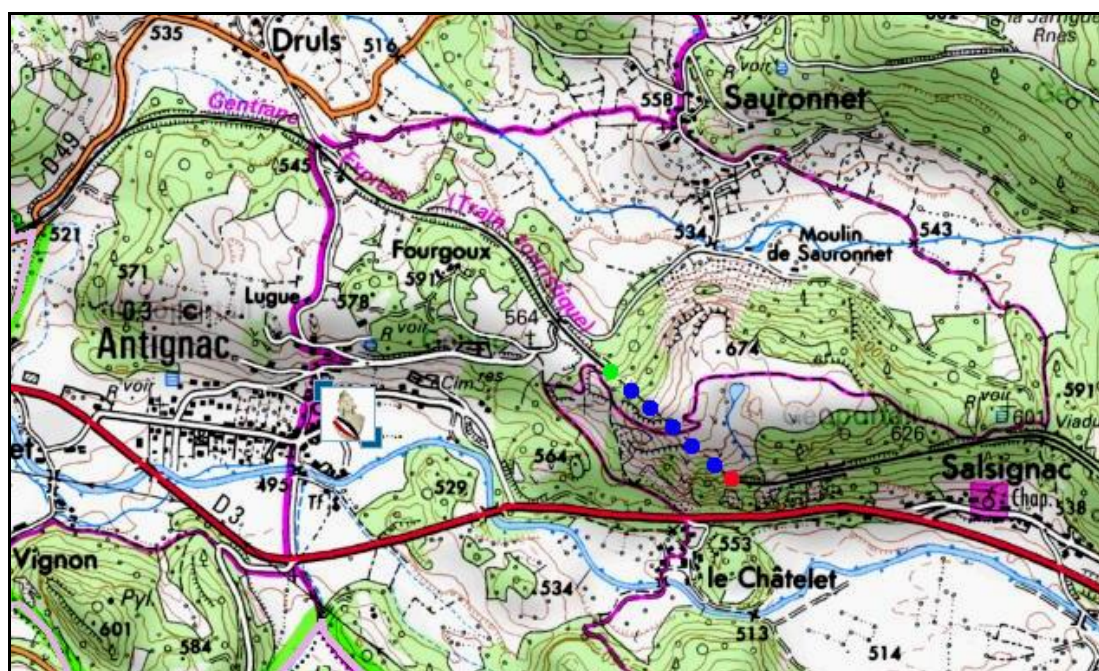


SECTION de LIGNE : CHEYSSAC (15) > NEUSSARGUES (15)

COMMUNES : Entrée : Antignac (15) Sortie : Antignac (15)

COORDONNEES : Lambert II Etendu
X : 617,033 X : 617,329
Y : 2038,045 Y : 2037,794

Altitude moyenne : 564 m



DONNEES TECHNIQUES :

Nature de l'ouvrage : Vrai tunnel de percement
Longueur : 398 m
Nombre de voies : 1
Usage actuel : En service (accès dangereux)
Etat général accès : Ligne en service (accès dangereux)
Etat général galerie : Bon


COMMENTAIRES :

ICONOGRAPHIE :

ENTREE


SORTIE







La galerie du tunnel



L'entrée et la sortie du tunnel vues de l'intérieur

Si cette fiche comporte des erreurs ou des oublis, merci de nous le signaler.

★ ★ ★