



INVENTAIRE des TUNNELS FERROVIAIRES de FRANCE

itff@hotmail.fr

FICHE TUNNEL

N° INVENTAIRE : 15192.1 NOM : Tunnel des Chazes

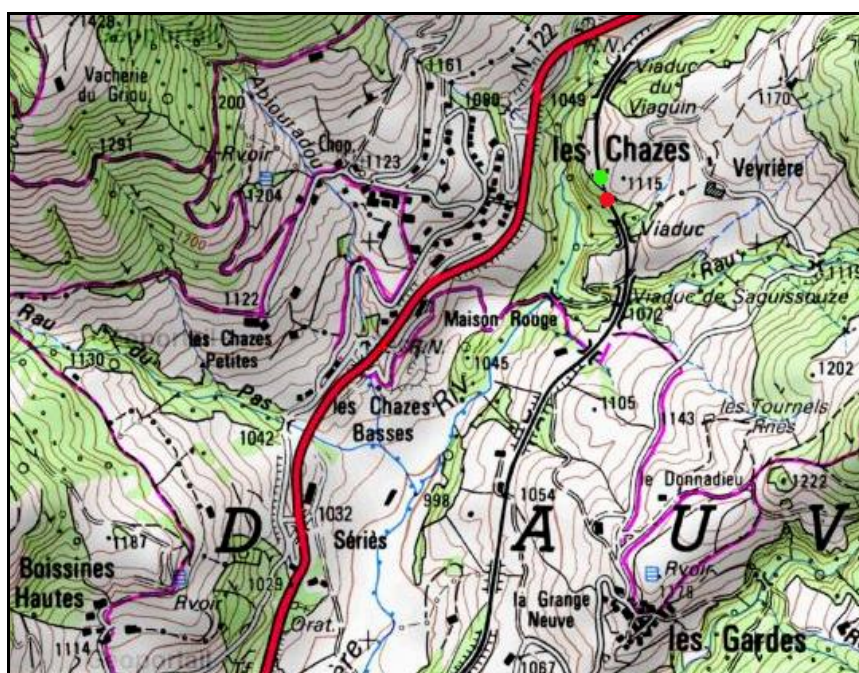


SECTION de LIGNE : NEUSSARGUES (15) > VIESCAMP JALLES (15)

COMMUNES : Entrée : Saint Jacques des Blats (15) Sortie : Saint Jacques des Blats (15)

COORDONNEES : Lambert II Etendu
X : 630,578 X : 630,598
Y : 2008,123 Y : 2008,066

Altitude moyenne : 1100 m

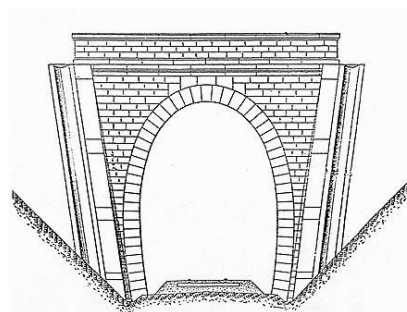



DONNEES TECHNIQUES :


Nature de l'ouvrage : Vrai tunnel de percement
Longueur : 71 m
Nombre de voies : 1
Usage actuel : En service (accès dangereux)
Etat général accès : Ligne en service (accès dangereux)
Etat général galerie : Bon

COMMENTAIRES :**ICONOGRAPHIE :****ENTREE****SORTIE**

Pas de photos actuelles disponibles pour l'instant.
Il ne tient qu'à vous...



Qui me tirera le portait ?



Si cette fiche comporte des erreurs ou des oublis, merci de nous le signaler.