



INVENTAIRE des TUNNELS FERROVIAIRES de FRANCE

itff@hotmail.fr

FICHE TUNNEL

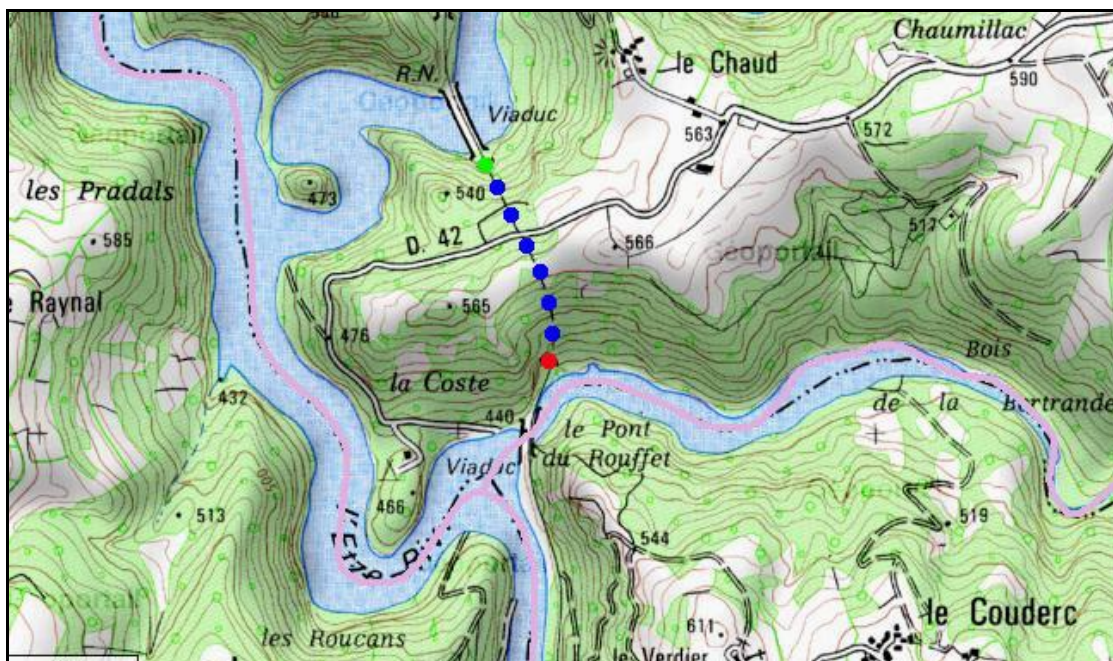
N° INVENTAIRE : 15200.1 NOM : Tunnel d'Espont

SECTION de LIGNE : YDES (15) > MIECAZE (15)

COMMUNES : Entrée : Saint Martin de Cantalès (15) Sortie : Saint Martin de Cantalès (15)



COORDONNEES : Lambert II Etendu
X : 594,039 X : 594,196
Y : 2008,579 Y : 2008,128

Altitude moyenne : 440 m



DONNEES TECHNIQUES :

Nature de l'ouvrage : Vrai tunnel de percement
Longueur : 489 m
Nombre de voies : 1
Usage actuel : Déclassé, non déséquipé
Etat général accès : Pédestre moyen (végétation)
Etat général galerie : Bon

COMMENTAIRES :**ICONOGRAPHIE :****ENTREE****SORTIE**



Si cette fiche comporte des erreurs ou des oublis, merci de nous le signaler.

★ ★ ★