



# INVENTAIRE des TUNNELS FERROVIAIRES de FRANCE

[itff@hotmail.fr](mailto:itff@hotmail.fr)

## FICHE TUNNEL

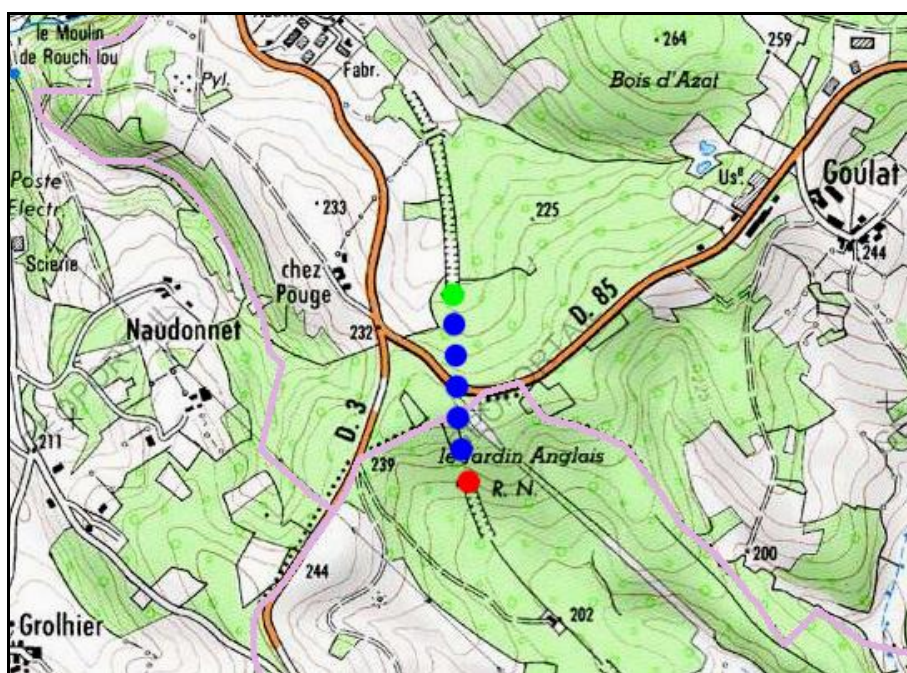
N° INVENTAIRE : 24331.1 NOM : Tunnel de Pouge

SECTION de LIGNE : LE QUEROY (16) > SAINT PARDOUX LA RIVIERE (24)

COMMUNES : Entrée : Nontron (24) Sortie : Sceau Saint Angel (24)

COORDONNEES : Lambert II Etendu  
X : 469,949 X : 469,976  
Y : 2058,271 Y : 2057,829

Altitude moyenne : 203 m





### DONNEES TECHNIQUES :

Nature de l'ouvrage : Vrai tunnel de percement  
Longueur : 444 m  
Nombre de voies : 1  
Usage actuel : Abandonné  
Etat général accès : Pédestre moyen (végétation)  
Etat général galerie : Moyen

**COMMENTAIRES :****ICONOGRAPHIE :****ENTREE****SORTIE**

Pas de photos actuelles disponibles pour l'instant.  
Il ne tient qu'à vous...



Qui me tirera le portait ?

Si cette fiche comporte des erreurs ou des oublis, merci de nous le signaler.

★ ★ ★