



# INVENTAIRE des TUNNELS FERROVIAIRES de FRANCE

[itff@hotmail.fr](mailto:itff@hotmail.fr)

## FICHE TUNNEL

N° INVENTAIRE : **25056.7** NOM : Tunnel de Saint Claude 3

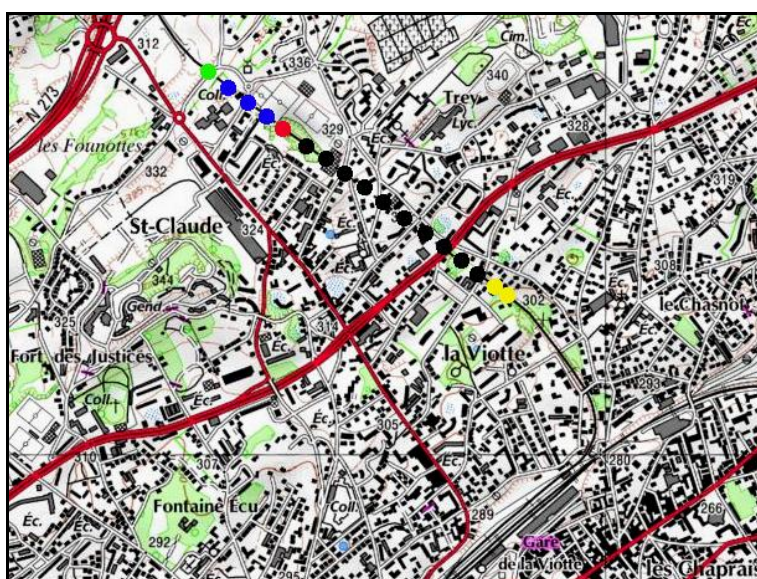


SECTION de LIGNE : MISEREY SALINES (25) > BESANCON VIOTTE (25)

COMMUNES : Entrée : Besançon (25) Sortie : Besançon (25)

COORDONNEES : Lambert II Etendu  
X : 877,890 X : 878,140  
Y : 2257,752 Y : 2257,580

Altitude moyenne : 304 m



Les points noirs indiquent le tunnel voisin de Saint Claude 2, n° 25056.8  
Les points jaunes indiquent le tunnel voisin de Saint Claude 1, n° 25056.9

### DONNEES TECHNIQUES :

Nature de l'ouvrage : **Vrai tunnel de percement**  
Longueur : **318 m**  
Nombre de voies : **2 (1)**  
Usage actuel : **En service (accès dangereux)**  
Etat général accès : **Ligne en service (accès dangereux)**  
Etat général galerie : **Bon**

## COMMENTAIRES :

En raison de la construction de la nouvelle LGV Rhin > Rhône et de la gare TGV Besançon Auxon, une section de l'ancienne ligne Vesoul > Besançon a été remise en service pour permettre à certains TGV d'arriver jusqu'à la gare urbaine de Besançon Viotte. Ce tunnel fait partie de cette section et a été totalement reconditionné pour ce nouveau service.

## ICONOGRAPHIE :

### ENTREE

### SORTIE






La belle entrée du tunnel







Ci-dessus et ci-dessous, le tunnel en cours de réhabilitation



Sur la première photo de droite en haut de page et ci-contre, la sortie du tunnel vue de l'intérieur avec, en suivant, le tunnel de Saint Claude 2





L'entrée et la sortie du tunnel dans leur état primitif, avant travaux de réfection



Ci-contre, l'entrée du tunnel au temps de l'ancienne ligne PLM Besançon > Vesoul

**Si cette fiche comporte des erreurs ou des oublis, merci de nous le signaler.**