



# INVENTAIRE des TUNNELS FERROVIAIRES de FRANCE

[itff@hotmail.fr](mailto:itff@hotmail.fr)

## FICHE TUNNEL

N° INVENTAIRE : **26058.1** NOM : Galerie de Marcerolle

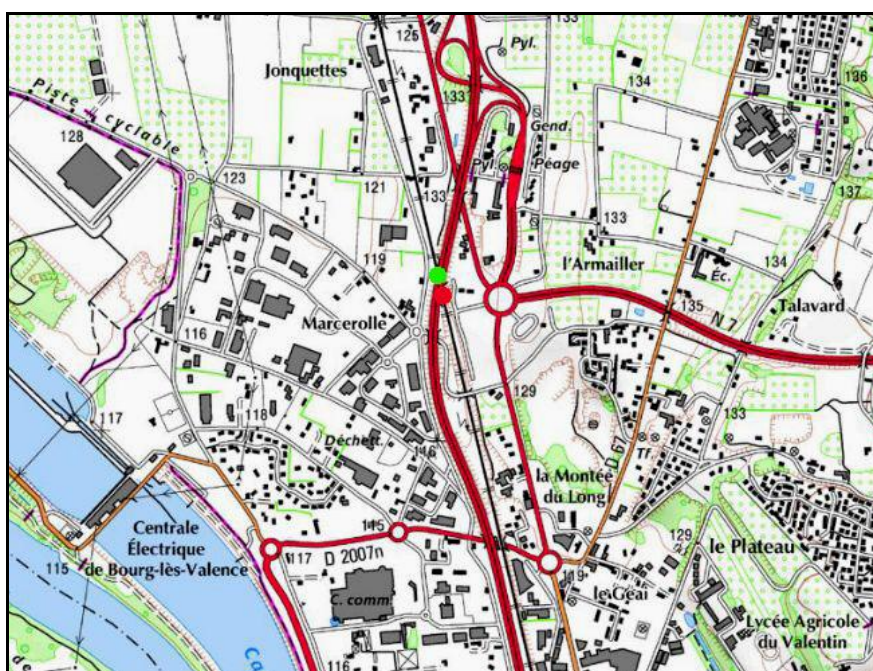


SECTION de LIGNE : TAIN L'HERMITAGE ( 26 ) > LE BOURG ( 26 )

COMMUNES : Entrée : Bourg lès Valence (26) Sortie : Bourg lès Valence (26)

COORDONNEES : Lambert II Etendu  
X : 801,049 X : 801,073  
Y : 1999,571 Y : 1999,510

Altitude moyenne : 125 m



### DONNEES TECHNIQUES :

Nature de l'ouvrage : **Faux tunnel**  
Longueur estimée : 65 m  
Nombre de voies : 2  
Usage actuel : **En service (accès dangereux)**  
Etat général accès : **Ligne en service (accès dangereux)**  
Etat général galerie : **Bon**

## COMMENTAIRES :


Aussi appelé galerie de l'A 7, ce faux tunnel permet à la ligne Lyon > Marseille de passer sous l'autoroute A 7.

## ICONOGRAPHIE :


### ENTREE

### SORTIE

Une photo actuelle disponible pour l'instant.  
Il ne tient qu'à vous...



Quelqu'un a pris mon derrière. Qui prendra mon visage ?



Ci-contre, l'entrée vue de l'intérieur



Vue aérienne de la galerie de Marcerolle

**Si cette fiche comporte des erreurs ou des oublis, merci de nous le signaler.**

★ ★ ★