



INVENTAIRE des TUNNELS FERROVIAIRES de FRANCE

itff@hotmail.fr

FICHE TUNNEL

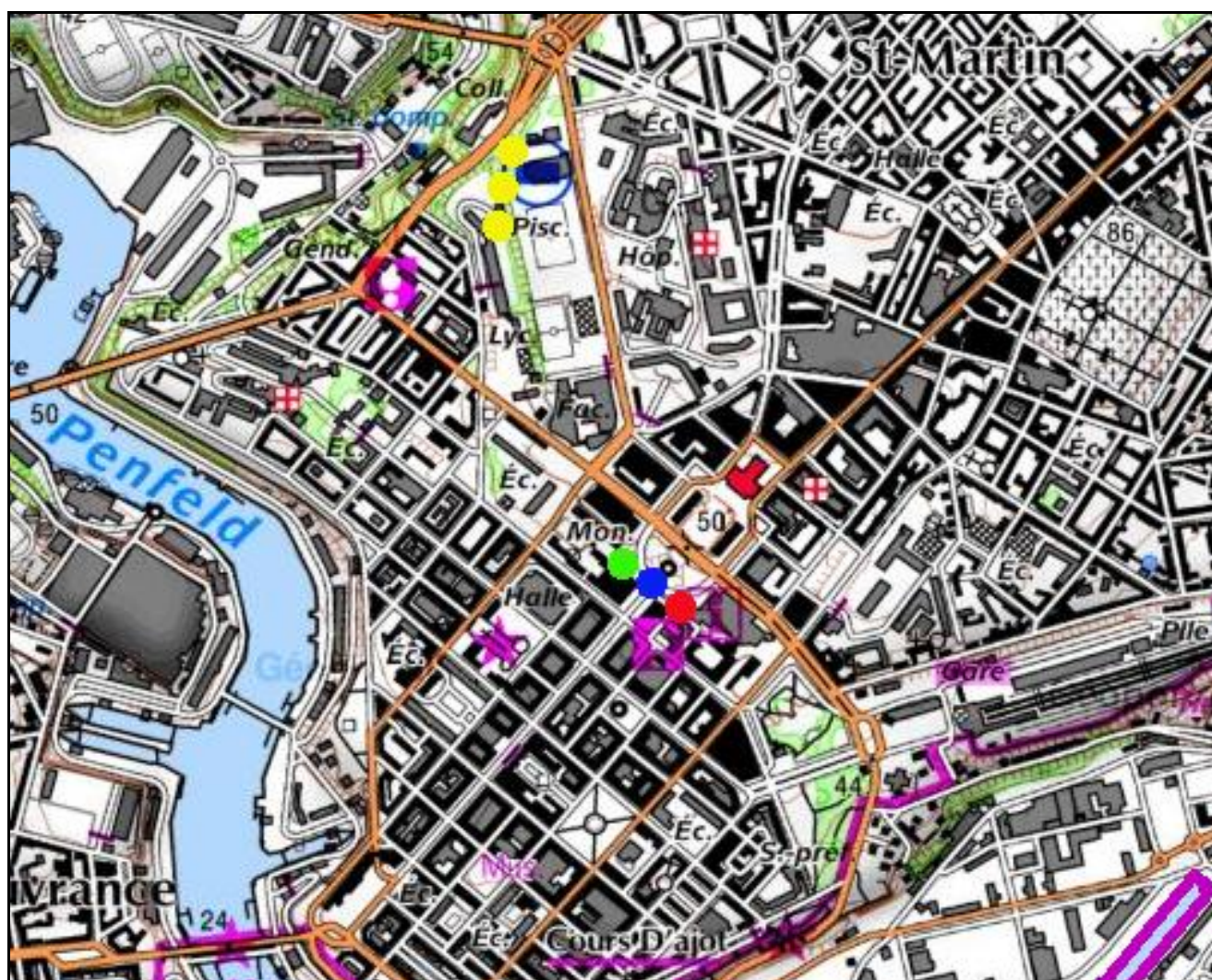
N° INVENTAIRE : 29019.11 NOM : Galerie de la Porte de Landerneau

SECTION de LIGNE : LE RUFA (29) > BREST (29)

COMMUNES : Entrée : Brest (29) Sortie : Brest (29)

COORDONNEES : Lambert II Etendu
X : 95,117 X : 95,150
Y : 2398,702 Y : 2398,670

Altitude moyenne : 40 m



Les trois points jaunes indiquent la galerie voisine de Heurtebise, n° 29019.10

DONNEES TECHNIQUES :

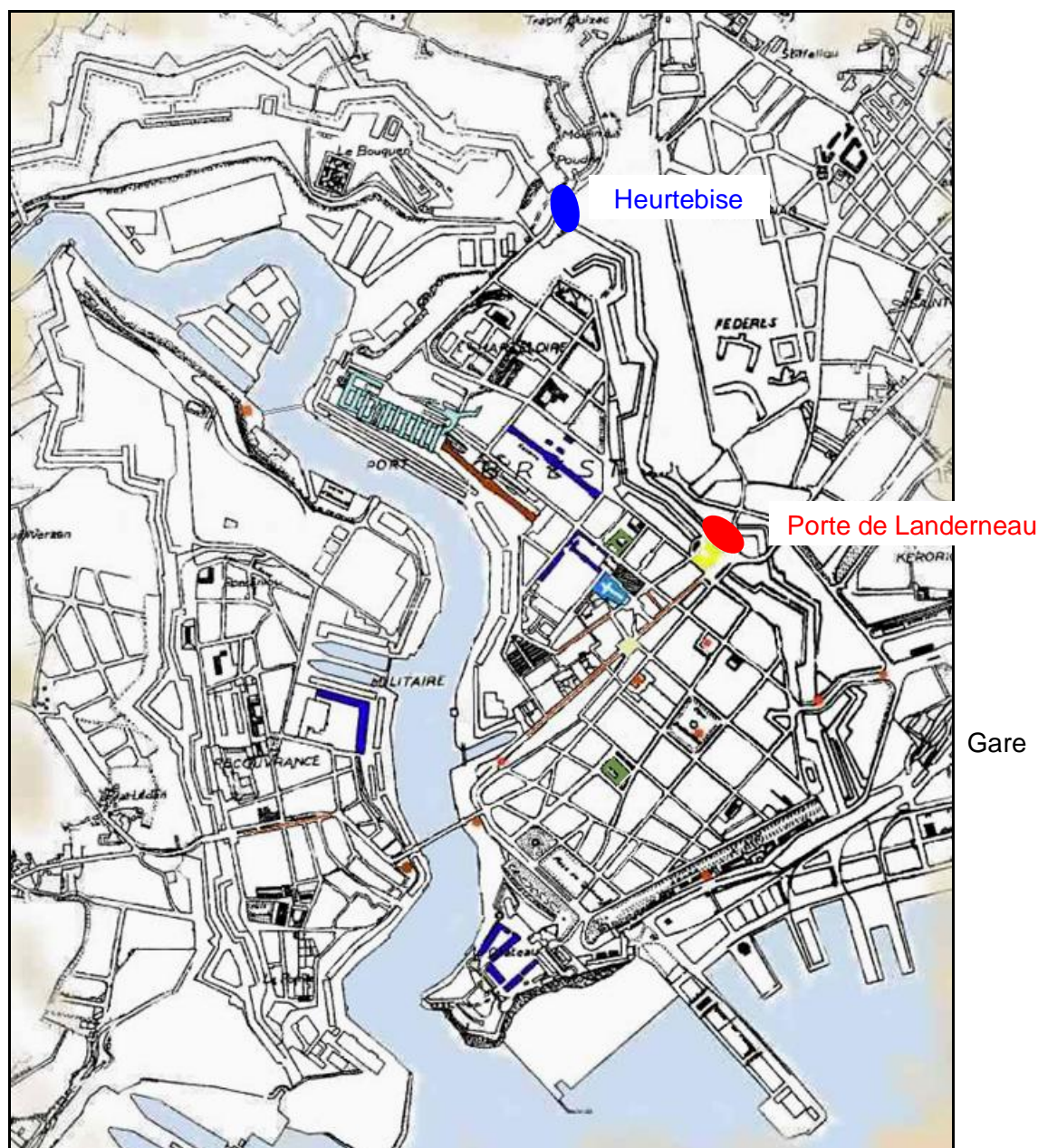
Nature de l'ouvrage :	Faux tunnel
Longueur estimée :	45 m
Nombre de voies :	1
Usage actuel :	Détruit

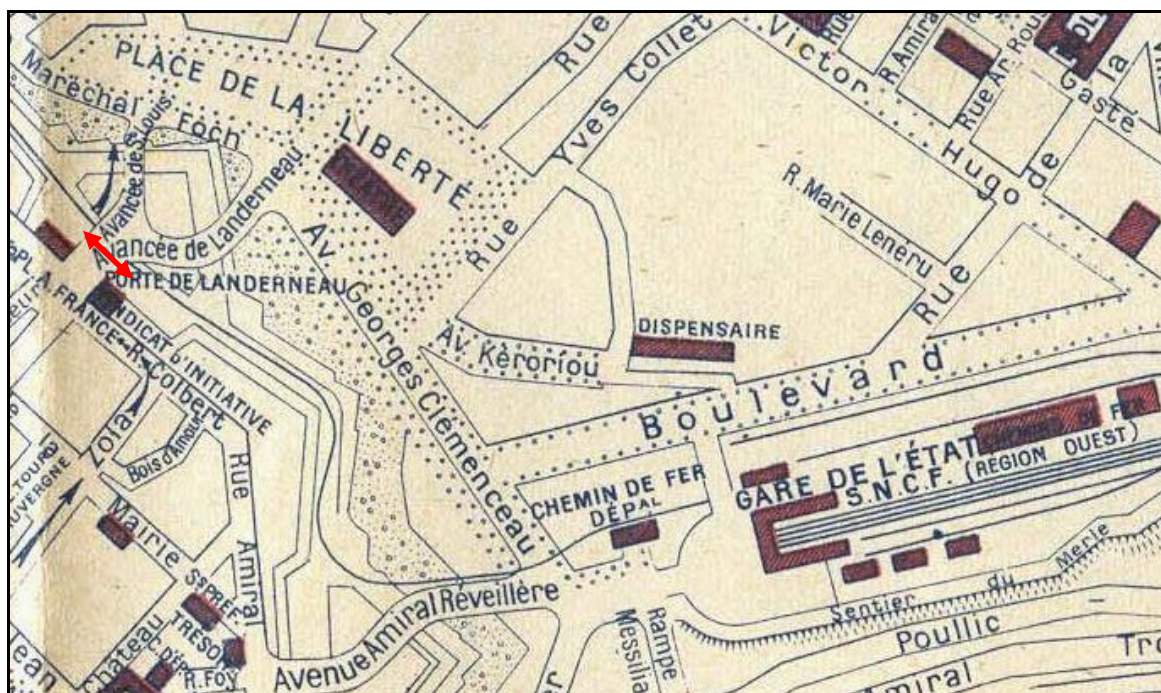
COMMENTAIRES :

Brest a été une ville fortifiée. Des remparts et des douves entouraient donc la citadelle construite par Vauban.

Lorsqu'il fut question de construire une ligne à voie métrique desservant le nord Finistère, on décida de la faire passer dans les fossés des fortifications. Ce faux tunnel permettait donc à la ligne de passer sous l'importante porte de Landerneau dont il tire son nom.

Mais les très violents combats de la seconde guerre mondiale ont pratiquement rasé la ville et détruit la citadelle. Le tunnel a donc disparu suite aux destructions et à la reconstruction de Brest. Sa galerie longeait la façade de l'actuelle poste, côté place de la Liberté.





Ci-dessus et ci-dessous, deux vues détaillées montrant la position exacte de la galerie




ICONOGRAPHIE :

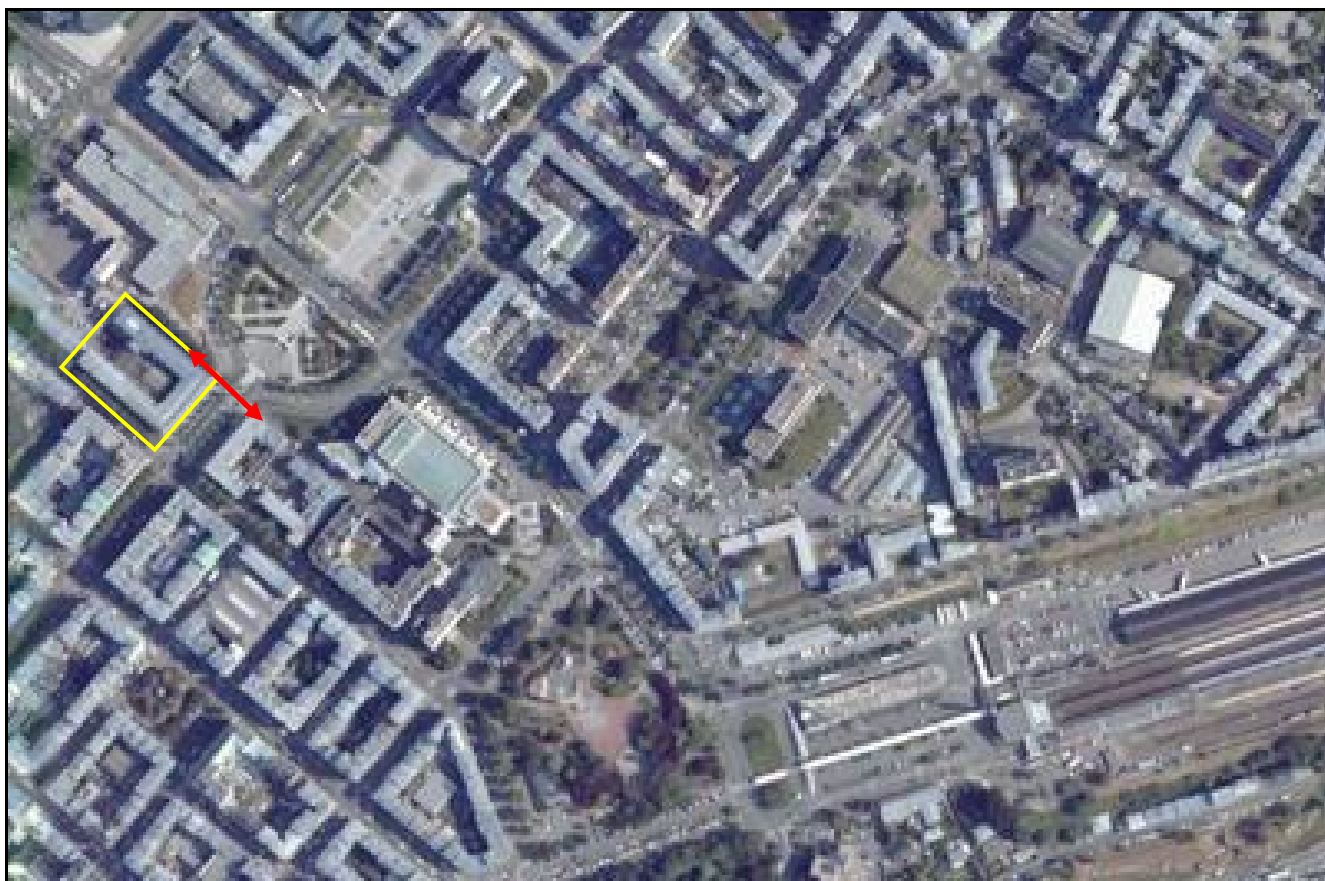
ENTREE

SORTIE

Une photo passée disponible pour l'instant.
Il ne tient qu'à vous...



Quelqu'un a pris mon visage. Qui prendra mon derrière ?



Vue aérienne actuelle de la place de la Liberté qui a remplacé l'ancienne porte de Landerneau
Le bâtiment en U encadré de jaune est la poste

Si cette fiche comporte des erreurs ou des oublis, merci de nous le signaler.

★ ★ ★