



# INVENTAIRE des TUNNELS FERROVIAIRES de FRANCE

[itff@hotmail.fr](mailto:itff@hotmail.fr)

## FICHE TUNNEL

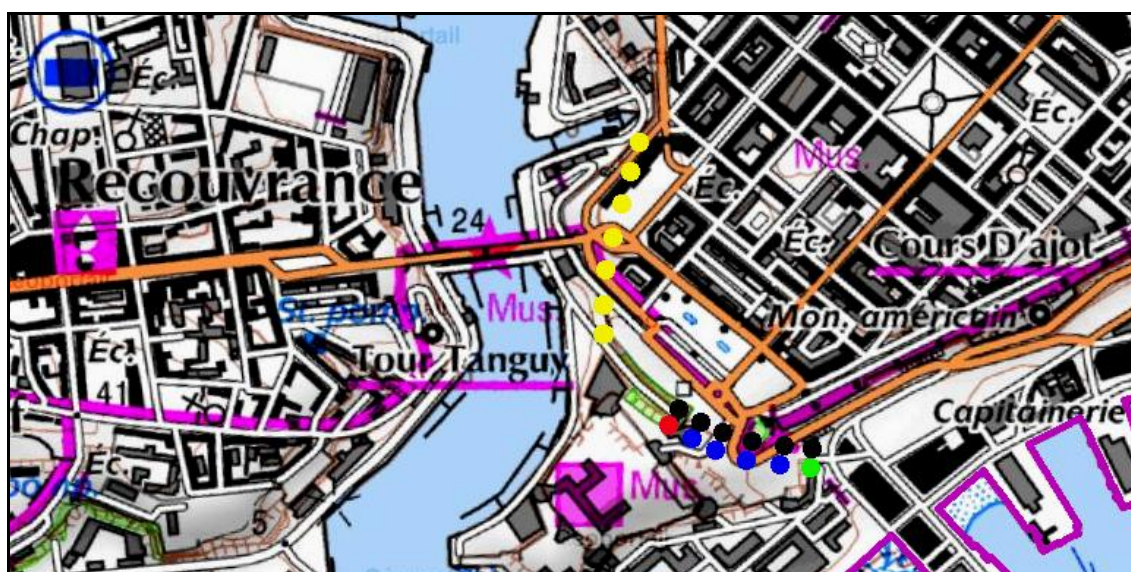
N° INVENTAIRE : 29019.2 NOM : Tunnel de l'Arsenal Sud

SECTION de LIGNE : LE RODY (29) > BREST ARSENAL (29)

COMMUNES : Entrée : Brest (29) Sortie : Brest (29)

COORDONNEES : Lambert II Etendu  
X : 94,780 X : 94,598  
Y : 2397,871 Y : 2397,933

Altitude moyenne : 5 m



Les points noirs indiquent le tunnel voisin de l'Arsenal Nord, n° 29019.1  
Les points jaunes indiquent le tunnel voisin de Tourville, n° 29019.3

### DONNEES TECHNIQUES :

Nature de l'ouvrage : Vrai tunnel de percement  
Longueur estimée : 192 m  
Nombre de voies : 1  
Usage actuel : Usage routier  
Etat général accès : Route  
Etat général galerie : Bon

## COMMENTAIRES :

Premier tunnel faisant partie de l'ensemble des 9 souterrains situés sur l'ancienne voie ferrée qui desservait les diverses installations du port militaire de Brest en contournant l'estuaire de la Penfeld. Il est parallèle à une galerie nord dans la mesure où la voie ferrée pénétrant dans l'Arsenal était à l'époque à double voie. Il est aujourd'hui reconverti en passage routier.



Son accès est réglementé car sur zone portuaire interdite.

## ICONOGRAPHIE :

### ENTREE

### SORTIE

Pas de photos actuelles disponibles pour l'instant.  
Il ne tient qu'à vous...



Qui me tirera le portait ?



Derrière le mur d'enceinte, les deux tunnels de l'Arsenal :

- A gauche, le tunnel Sud
- Et à droite, le tunnel Nord



Ci-contre :

- Au premier plan, l'entrée du tunnel mixte de l'Arsenal Nord
- Au second plan, celle du tunnel aujourd'hui routier de l'Arsenal Sud

Si cette fiche comporte des erreurs ou des oublis, merci de nous le signaler.