



# INVENTAIRE des TUNNELS FERROVIAIRES de FRANCE

[itff@hotmail.fr](mailto:itff@hotmail.fr)

## FICHE TUNNEL

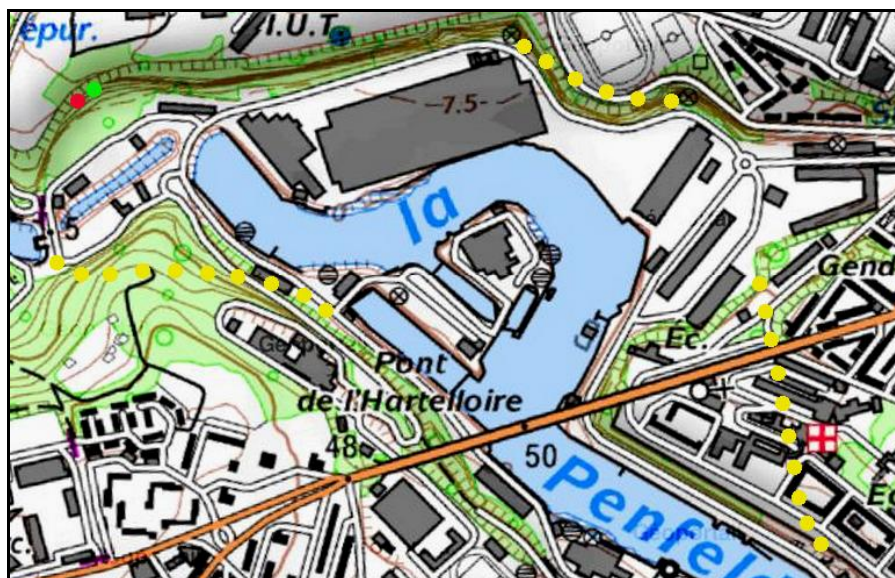
N° INVENTAIRE : 29019.6 NOM : Tunnel de l'Arrière Garde

SECTION de LIGNE : LE RODY (29) > BREST ARSENAL (29)

COMMUNES : Entrée : Brest (29) Sortie : Brest (29)

COORDONNEES : Lambert II Etendu  
X : 93,609 X : 93,595  
Y : 2399,632 Y : 2399,631

Altitude moyenne : 5 m



Les points jaunes indiquent, de droite à gauche, les tunnels voisins de La Garniture, n° 29019.4, du Bougen, n° 29019.5 et de Quéliverzan, n° 29019.7

### DONNEES TECHNIQUES :

Nature de l'ouvrage : Vrai tunnel de percement

Longueur estimée : 14 m

Nombre de voies : 1

Usage actuel : Fermé

Etat général accès : Route

Etat général galerie : Bon



**COMMENTAIRES :**

Tunnel abandonné faisant partie de l'ensemble des 9 souterrains situés sur l'ancienne voie ferrée qui desservait les diverses installations du port militaire de Brest en contournant l'estuaire de la Penfeld.

---

**ICONOGRAPHIE :****ENTREE****SORTIE**

Pas de photos actuelles disponibles pour l'instant.  
Il ne tient qu'à vous...



Qui me tirera le portait ?

---

Si cette fiche comporte des erreurs ou des oublis, merci de nous le signaler.

★ ★ ★