

INVENTAIRE des TUNNELS FERROVIAIRES de FRANCE

itff@hotmail.fr

FICHE TUNNEL

N° INVENTAIRE :

30089.1

NOM : Tunnel de Comps

LIGNE :

LE MARTINET (30) > BEAUCAIRE (30)

SECTION de LIGNE :

REMOULINS (30) > BEAUCAIRE (30)

COMMUNES :

Entrée :
Comps (30)

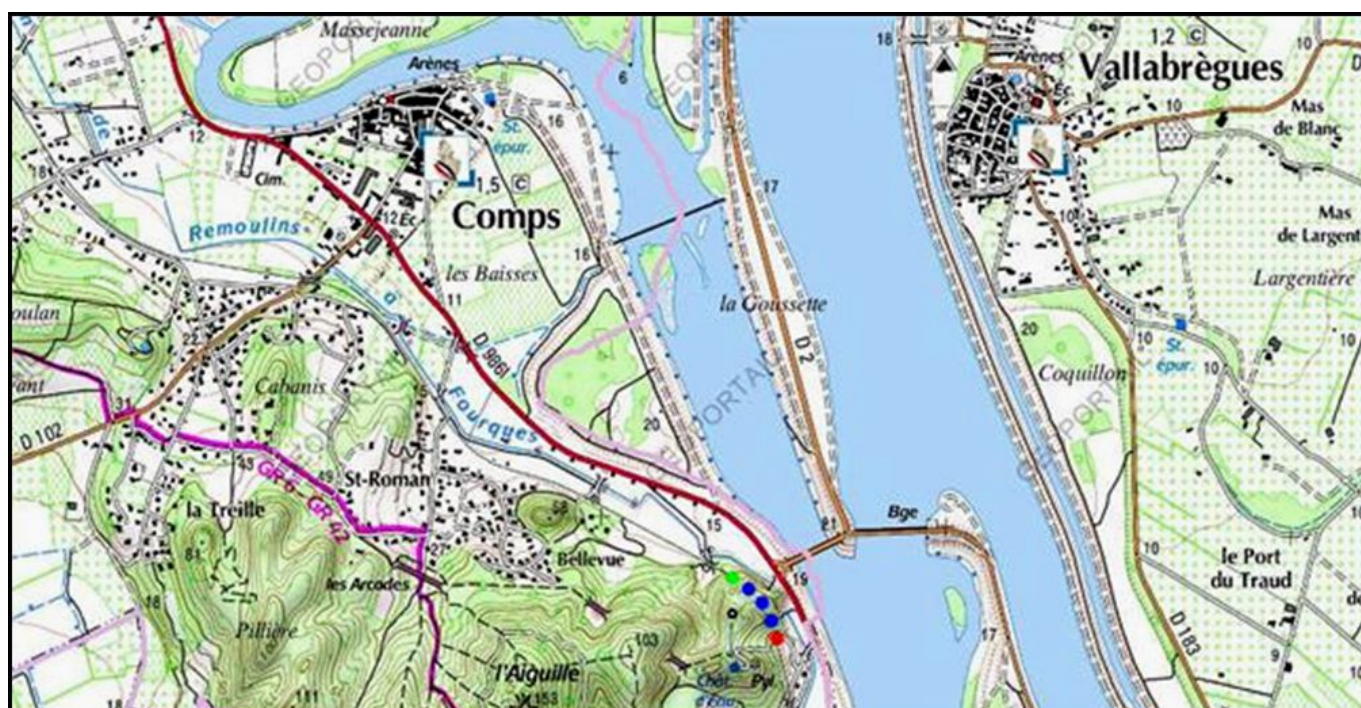
Sortie :
Comps (30)

COORDONNEES :
(Lambert II Etendu)

X : 783,619
Y : 1873,788

X : 783,752
Y : 1873,630

Altitude moyenne : 20 m



DONNEES TECHNIQUES :

Nature de l'ouvrage : Vrai tunnel de percement

Longueur : 210 m

Nombre de voies : 1

Usage actuel : Aménagé Voie Verte

Etat général accès : Pédestre bon

Etat général galerie : Bon

COMMENTAIRES :


La ligne a été aménagée en voie verte entre 2015 et 2020 de Beaucaire à Uzès (Pont du Gard).
Le tunnel est désormais équipé d'un éclairage tout en couleurs.

ICONOGRAPHIE :

ENTREE

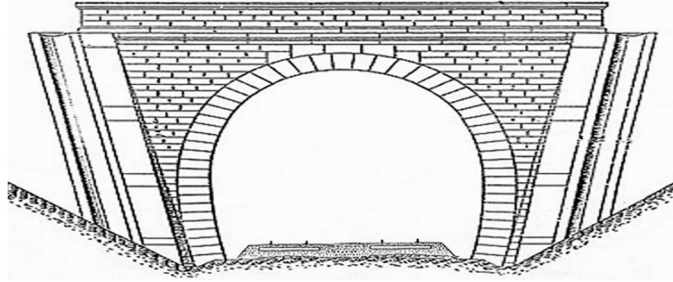
SORTIE

Le tunnel avant son aménagement en voie verte.



ENTREE

Le tunnel après son aménagement en voie verte.



Pas de photo disponible...

SORTIE

Le tunnel après son aménagement en voie verte.



29/05/2023

Si cette fiche comporte des erreurs ou des oublis, merci de nous le signaler.

★ ★ ★

Mise à jour de la fiche : 02/06/2023