



# INVENTAIRE des TUNNELS FERROVIAIRES de FRANCE

[itff@hotmail.fr](mailto:itff@hotmail.fr)

## FICHE TUNNEL

N° INVENTAIRE : **30130.3** NOM : Tunnel de Génolhac

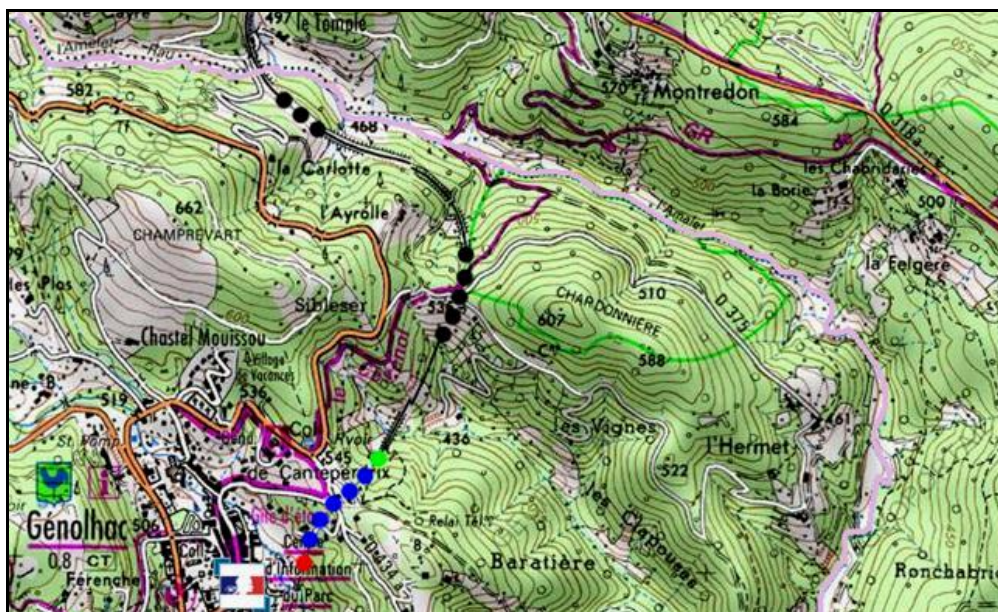


SECTION de LIGNE : LA BASTIDE PUYLAURENT (48) > CHAMBORIGAUD (30)

COMMUNES : Entrée : Génolhac (30) Sortie : Génolhac (30)

COORDONNEES : Lambert II Etendu  
X : 729,163 X : 728,894  
Y : 1929,237 Y : 1928,762



Altitude moyenne : 500 m



Les points noirs indiquent les tunnels voisins de Champrevars, n° 30130.1, et d'Ayrolle, n° 30130.2

### DONNEES TECHNIQUES :

Nature de l'ouvrage : **Vrai tunnel de percement**  
Longueur : **398 m**  
Nombre de voies : **1**  
Usage actuel : **En service (accès dangereux)**  
Etat général accès : **Ligne en service (accès dangereux)**  
Etat général galerie : **Bon**

**COMMENTAIRES :****ICONOGRAPHIE :****ENTREE****SORTIE**

Si cette fiche comporte des erreurs ou des oublis, merci de nous le signaler.