



INVENTAIRE des TUNNELS FERROVIAIRES de FRANCE

itff@hotmail.fr

FICHE TUNNEL

N° INVENTAIRE : 30211.1 NOM : Tunnel de Saint Geniès LGV

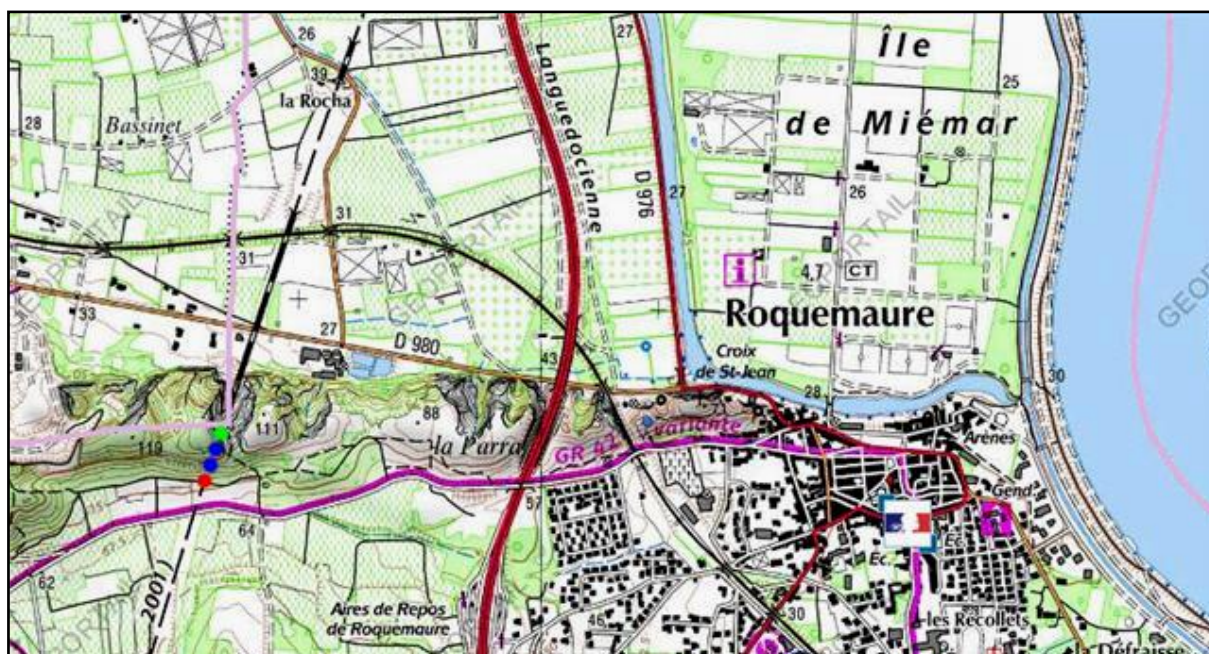


SECTION de LIGNE : LES PONSARDES (84) > LES ANGLES LGV (30)

COMMUNES : Entrée : Roquemaure (30) Sortie : Roquemaure (30)

COORDONNEES : Lambert II Etendu
X : 794,020 X : 793,960
Y : 1897,699 Y : 1897,454

Altitude moyenne : 38 m



DONNEES TECHNIQUES :

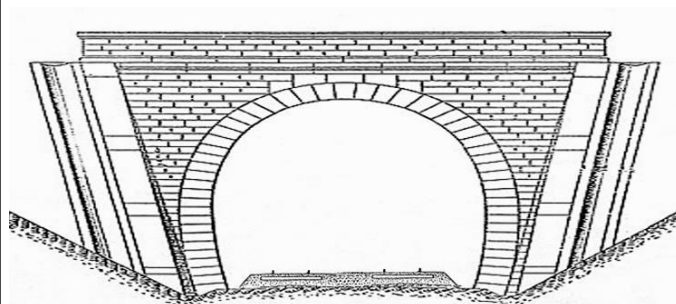
Nature de l'ouvrage : Vrai tunnel
Longueur : 256 m
Nombre de voies : 2
Usage actuel : En service (accès dangereux)
Etat général accès : Ligne en service (accès dangereux)
Etat général galerie : Bon

COMMENTAIRES :

L'ouvrage, d'une longueur totale de 256 m, se compose d'un tunnel de 151 m, prolongé au nord par une casquette de 34 m et au sud par une tranchée couverte de 71 m. La section d'air au-dessus du plan de roulement est de 100 m².

ICONOGRAPHIE :**ENTREE****SORTIE**

Une photo actuelle disponible pour l'instant.
Il ne tient qu'à vous...




Quelqu'un a pris mon visage. Qui prendra mon derrière ?





Ci-contre, la sortie sud vue depuis un TGV lancé à pleine vitesse





Vue depuis le haut du fronton Sud (sortie) – 27/08/2023

Si cette fiche comporte des erreurs ou des oublis, merci de nous le signaler.

★ ★ ★

Mise à jour de la fiche : 27/08/2023