



# INVENTAIRE des TUNNELS FERROVIAIRES de FRANCE

[itff@hotmail.fr](mailto:itff@hotmail.fr)

## FICHE TUNNEL

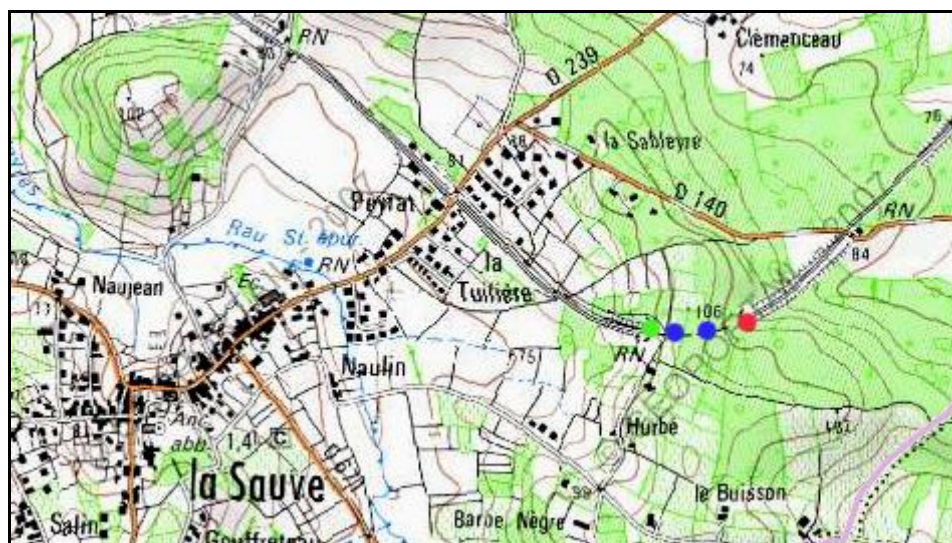
N° INVENTAIRE : 33505.1 NOM : Tunnel de la Sauve

SECTION de LIGNE : LATRESNE (33) > COTE DE BRISSON (33)

COMMUNES : Entrée : La Sauve (33) Sortie : La Sauve (33)

COORDONNEES : Lambert II Etendu  
X : 391,550 X : 391,786  
Y : 1977,923 Y : 1977,947

Altitude moyenne : 85 m



### DONNEES TECHNIQUES :

Nature de l'ouvrage : Vrai tunnel de percement  
Longueur : 259 m  
Nombre de voies : 1  
Usage actuel : Aménagé randonnée (piste cyclable)  
Etat général accès : Chemin goudronné  
Etat général galerie : Bon

## COMMENTAIRES :

Une grande partie de la ligne Cenon > La Sauvetat du Dropt a été aménagée en piste cyclable et Voie Verte de randonnée (piste Roger Labépie).




Le tunnel courbe et éclairé en constitue un des principaux attraits.

## ICONOGRAPHIE :

### ENTREE



### SORTIE



La piste cyclable dans la galerie éclairée,

**Si cette fiche comporte des erreurs ou des oublis, merci de nous le signaler.**