



INVENTAIRE des TUNNELS FERROVIAIRES de FRANCE

itff@hotmail.fr

FICHE TUNNEL

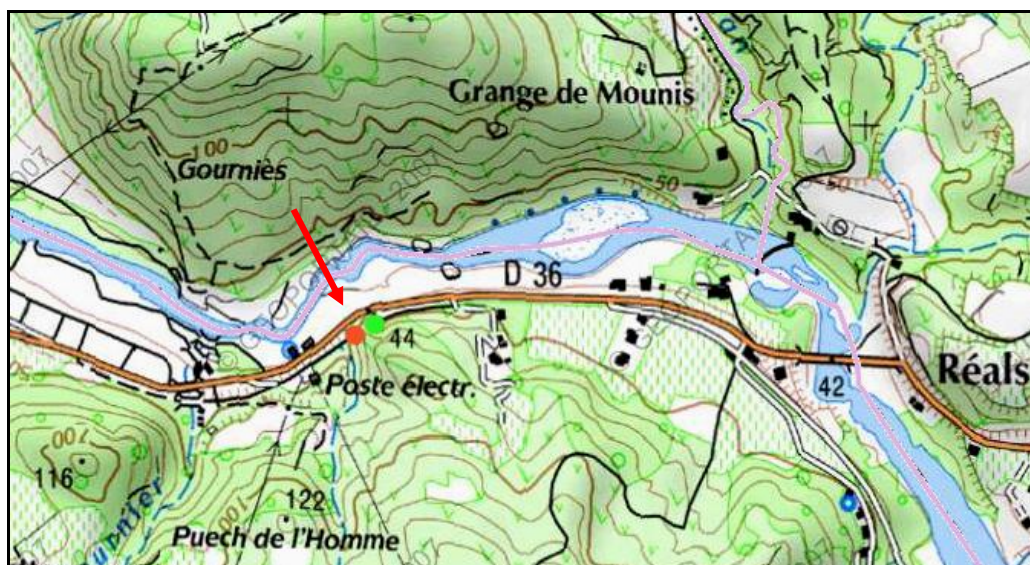
N° INVENTAIRE : 34074.1 NOM : Tunnel de Réals

SECTION de LIGNE : COLOMBIERS (34) > SAINT CHINIAN (34)

COMMUNES : Entrée : Cessenon sur Orb (34) Sortie : Cessenon sur Orb (34)

COORDONNEES : Lambert II Etendu
X : 661,261 X : 661,218
Y : 1826,408 Y : 1826,390

Altitude moyenne : 43 m



La flèche rouge indique le tunnel

DONNEES TECHNIQUES :

Nature de l'ouvrage : Vrai tunnel de percement
Longueur estimée : 42 m
Nombre de voies : 1
Usage actuel : Chemin carrossable
Etat général accès : Chemin carrossable
Etat général galerie : Bon

COMMENTAIRES :

Aussi appelé tunnel de la Clue de l'Orb. Court tunnel situé juste au-dessus de la route D 36 allant de Cessenon à Murviel lès Béziers, dans un resserrement de la vallée de l'Orb.



Visible et facilement accessible depuis la route.

ICONOGRAPHIE :


ENTREE

SORTIE

Une photo actuelle disponible pour l'instant.
Il ne tient qu'à vous...



Quelqu'un a pris mon derrière. Qui prendra mon visage ?



A gauche, la sortie du tunnel avant que la plateforme de la voie ne soit transformée en chemin carrossable



Si cette fiche comporte des erreurs ou des oublis, merci de nous le signaler.