

INVENTAIRE des TUNNELS FERROVIAIRES de FRANCE

itff@hotmail.fr

FICHE TUNNEL

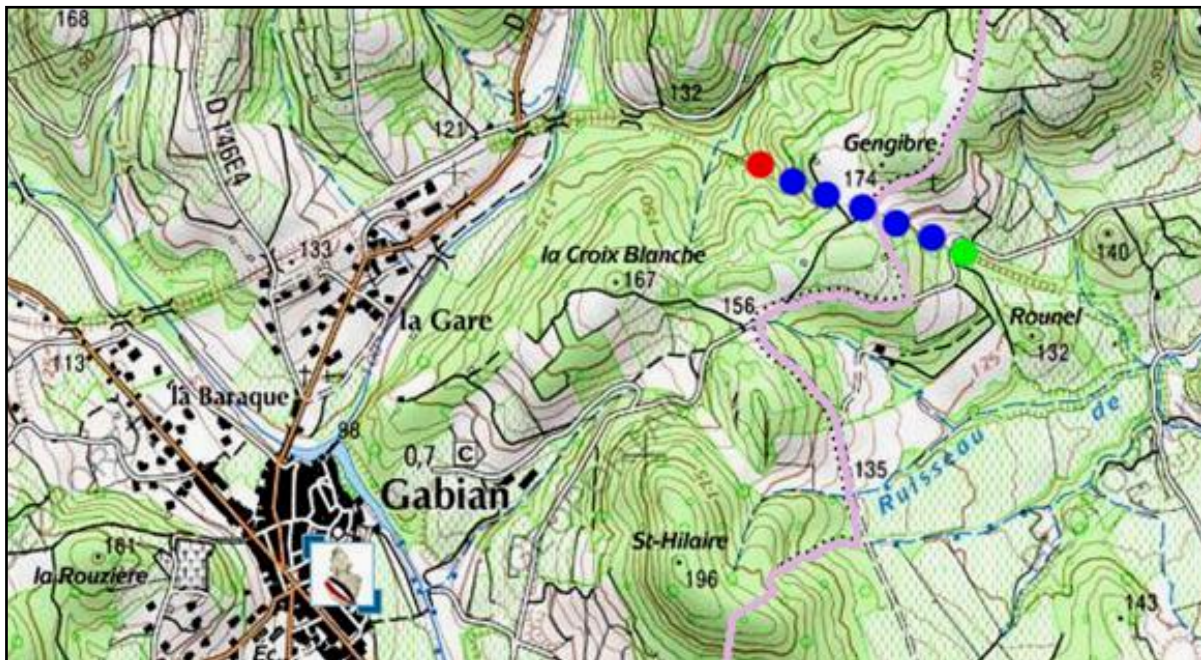
N° INVENTAIRE : 34237.1 NOM : Tunnel de Gabian

SECTION de LIGNE : LA CONDAMINE (34) > LES MAURELS (34)

COMMUNES : Entrée : Roujan (34) Sortie : Gabian (34)

COORDONNEES : Lambert II Etendu
X : 677,179 X : 676,767
Y : 1835,646 Y : 1835,809

Altitude moyenne : 133 m



DONNEES TECHNIQUES :

Nature de l'ouvrage : Vrai tunnel de percement
Longueur : 440 m
Nombre de voies : 1
Usage actuel : Abandonné
Etat général accès : Pédestre moyen (végétation)
Etat général galerie : Bon

COMMENTAIRES :

Le gabarit aurait pu autoriser 2 voies mais il semble que la ligne soit restée en voie unique au cours de son histoire.

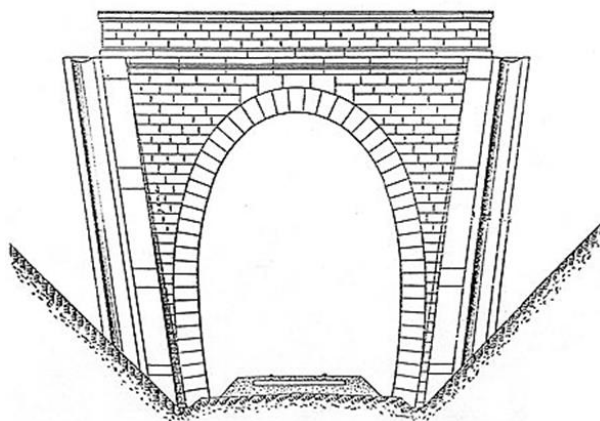
Les accès à ce tunnel sont inégaux, il est possible de s'en approcher côté Gabian (sortie), en revanche, s'approcher de l'entrée s'avère trop compliquée en raison de la végétation et des ronces.

Les entrées du tunnel sont certes murées par des parpaings, mais des trous suffisamment grands permettent à des personnes de rentrer.


La galerie s'avère en très bon état, malgré les infiltrations d'eau.

ICONOGRAPHIE :

ENTREE



Pas de photo disponible pour le moment : il ne tient qu'à vous...

SORTIE

25/12/2010



09/08/2015



09/08/2015

INTERIEUR DU TUNNEL



Vue vers la sortie - 09/08/2015



09/08/2015

Si cette fiche comporte des erreurs ou des oublis, merci de nous le signaler.

★ ★ ★

Mise à jour de la fiche : 18/08/2023