



# INVENTAIRE des TUNNELS FERROVIAIRES de FRANCE

[itff@hotmail.fr](mailto:itff@hotmail.fr)

## FICHE TUNNEL

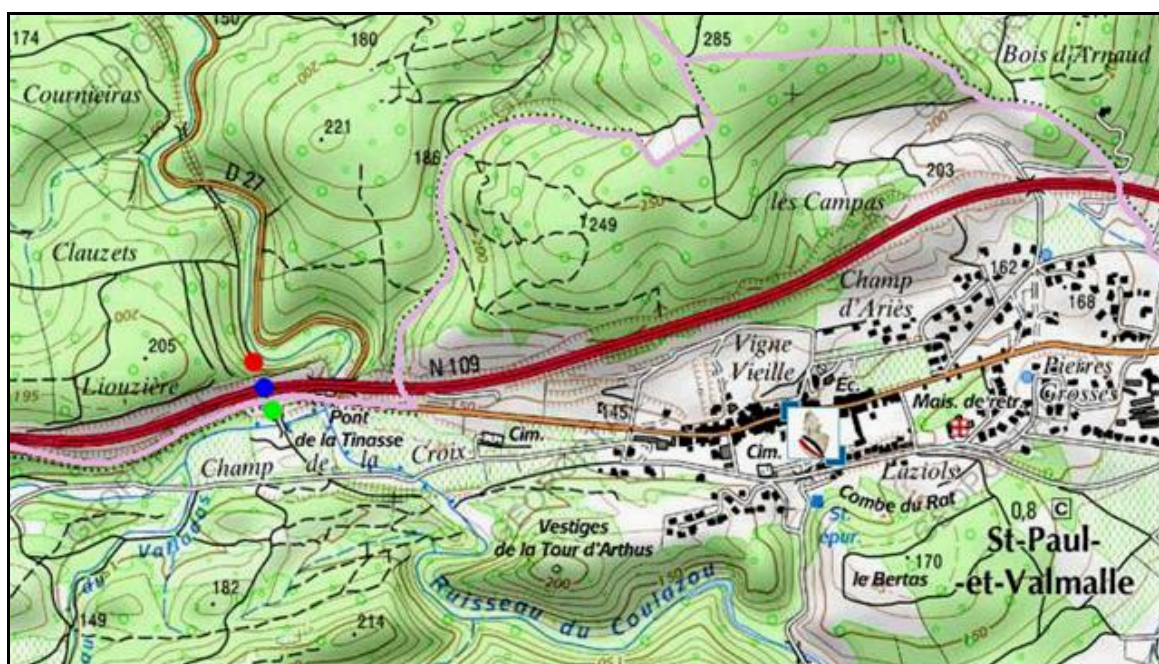
N° INVENTAIRE : 34282.1 NOM : Tunnel de Liouzière

SECTION de LIGNE : CELLENEUVE (34) > RABIEUX (34)

COMMUNES : Entrée : Saint Paul et Valmalle (34) Sortie : La Boissière (34)

COORDONNEES : Lambert II Etendu  
X : 706,849 X : 706,795  
Y : 1848,056 Y : 1848,161

Altitude moyenne : 142 m





### DONNEES TECHNIQUES :

Nature de l'ouvrage : Vrai tunnel de percement  
Longueur estimée : 118 m  
Nombre de voies : 1  
Usage actuel : Abandonné  
Etat général accès : Pédestre bon  
Etat général galerie : Bon

**COMMENTAIRES :****ICONOGRAPHIE :****ENTREE****SORTIE**

Pas de photos actuelles disponibles pour l'instant.  
Il ne tient qu'à vous...



Qui me tirera le portait ?

Si cette fiche comporte des erreurs ou des oublis, merci de nous le signaler.

★ ★ ★