



INVENTAIRE des TUNNELS FERROVIAIRES de FRANCE

itff@hotmail.fr

FICHE TUNNEL

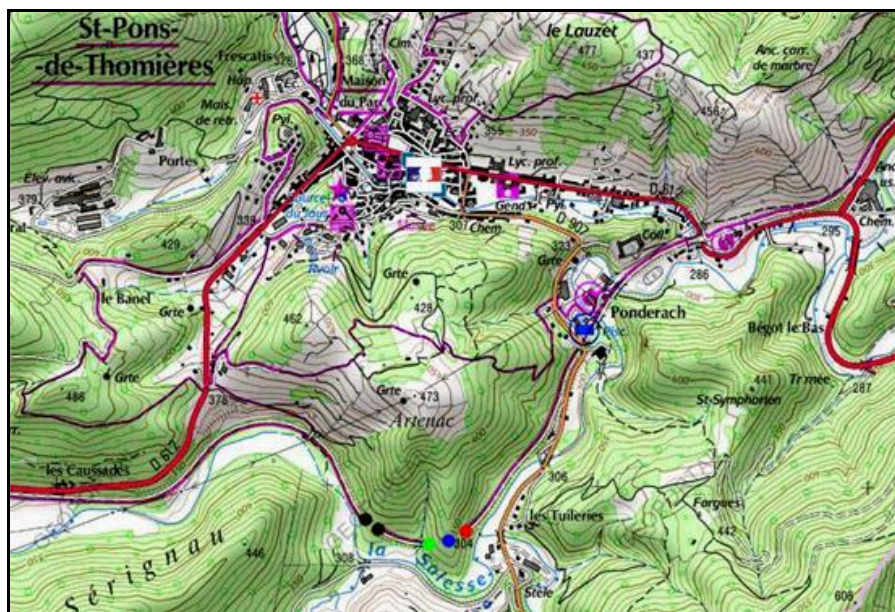
N° INVENTAIRE : 34284.2 NOM : Tunnel d'Artenac 2

SECTION de LIGNE : CASTRES (81) > CAMP ESPRIT (34)

COMMUNES : Entrée : Saint Pons de Thomières (34) Sortie : Saint Pons de Thomières (34)

COORDONNEES : Lambert II Etendu
X : 634,433 X : 634,566
Y : 1830,557 Y : 1830,604

Altitude moyenne : 325 m



Les points noirs indiquent le tunnel voisin d'Artenac n° 1, n° 34284.1

DONNEES TECHNIQUES :

Nature de l'ouvrage : Vrai tunnel de percement

Longueur : 140 m

Nombre de voies : 1

Usage actuel : Aménagé randonnée

Etat général accès : Pédestre bon (Voie Verte)

Etat général galerie : Bon

COMMENTAIRES :


L'ancienne ligne de chemin de fer Castres > Bédarieux a été aménagée en Voie Verte de randonnée dans sa section Saint Amans Soult (Tarn) > Mons la Trivalle (Hérault).

Le tunnel d'Artenac 2 fait partie des souterrains empruntés par cette voie verte. Il est éclairé en raison de sa courbure et de sa longueur.

Il est à noter que les piédroits de ce souterrain sont de conception assez particulière. Leur base est en roche vive tandis que leur partie haute présente des massifs en maçonnerie qui servent d'appuis aux naissances de la voûte. Laquelle est légèrement plus large que la partie basse du tunnel.


ICONOGRAPHIE :

ENTREE



SORTIE





Cette très belle photo de la galerie montre bien la structure particulière des piédroits avec base en roche vive et haut en maçonnerie ainsi que le décrochement sur lequel repose la voûte légèrement plus large que le radier

Si cette fiche comporte des erreurs ou des oublis, merci de nous le signaler.

★ ★ ★