



INVENTAIRE des TUNNELS FERROVIAIRES de FRANCE

itff@hotmail.fr

FICHE TUNNEL

N° INVENTAIRE : **39129.1** NOM : Tunnel des Belettes

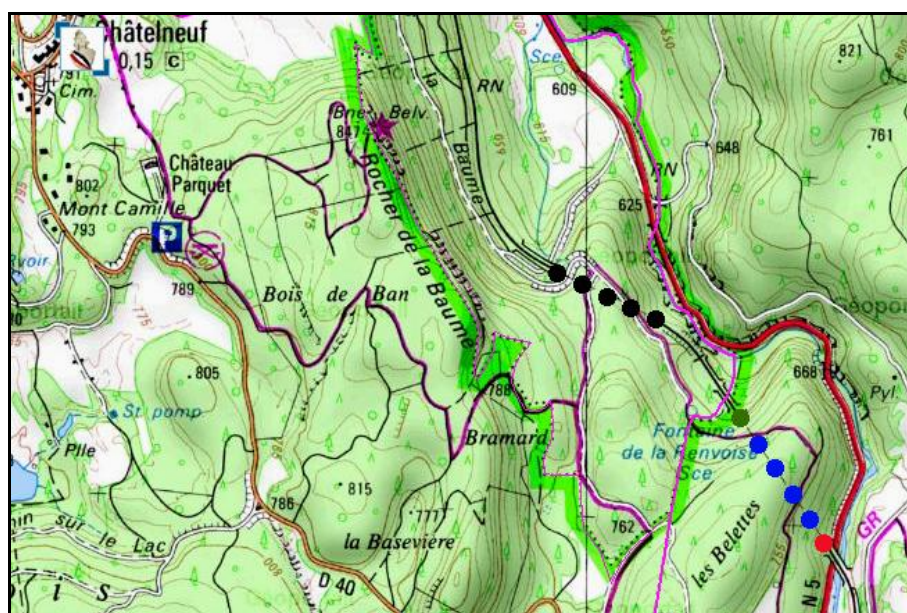


SECTION de LIGNE : CHAMPAGNOLE (39) > SAINT LAURENT EN GRANDVAUX (39)

COMMUNES : Entrée : Chaux des Crotenay (39) Sortie : Chaux des Crotenay (39)

COORDONNEES : Lambert II Etendu
X : 875,833 X : 876,095
Y : 2191,303 Y : 2190,955


Altitude moyenne : 680 m




Les points noirs indiquent le tunnel voisin de Malproche, n° 39545.1

DONNEES TECHNIQUES :

Nature de l'ouvrage : **Vrai tunnel de percement**
Longueur : **428 m**
Nombre de voies : **1**
Usage actuel : **En service (accès dangereux)**
Etat général accès : **Ligne en service (accès dangereux)**
Etat général galerie : **Bon**

COMMENTAIRES :**ICONOGRAPHIE :****ENTREE****SORTIE**



Si cette fiche comporte des erreurs ou des oublis, merci de nous le signaler.

★ ★ ★