



# INVENTAIRE des TUNNELS FERROVIAIRES de FRANCE

[itff@hotmail.fr](mailto:itff@hotmail.fr)

## FICHE TUNNEL

N° INVENTAIRE : **43005.1** NOM : Tunnel de Poutès



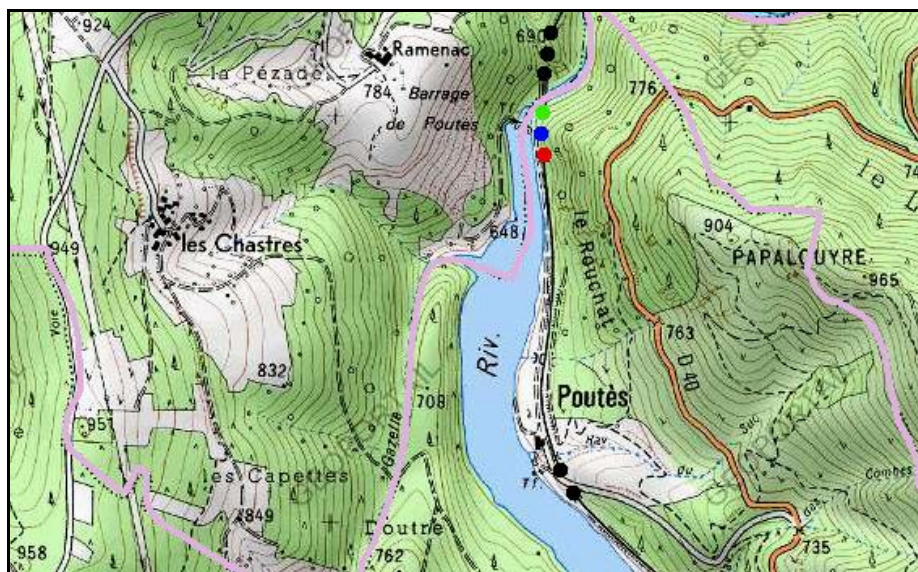
SECTION de LIGNE : **BACONNET (43) > LANGOGNE (48)**

COMMUNES : **Entrée : Alleyras (43)      Sortie : Alleyras (43)**

COORDONNEES : Lambert II Etendu

<b>X :</b>	<b>705,565</b>	<b>X :</b>	<b>705,569</b>
<b>Y :</b>	<b>1994,981</b>	<b>Y :</b>	<b>1994,867</b>

Altitude moyenne : **653 m**



Les points noirs indiquent, de haut en bas, les tunnels voisins des Chastées, n° 43136.20, et de Sac, n° 43005.2

### DONNEES TECHNIQUES :

Nature de l'ouvrage : **Vrai tunnel de percement**


Longueur : **64 m**


Nombre de voies : **1**

Usage actuel : **En service (accès dangereux)**

Etat général accès : **Ligne en service (accès dangereux)**

Etat général galerie : **Bon**

**COMMENTAIRES :****ICONOGRAPHIE :****ENTREE****SORTIE**



L'entrée du tunnel de poutès précédé du viaduc du même nom et à côté du barrage de Poutès



L'entrée du tunnel de Poutès avec, dans le fond, la sortie du tunnel des Chastées

---

**Si cette fiche comporte des erreurs ou des oublis, merci de nous le signaler.**

★ ★ ★