



# INVENTAIRE des TUNNELS FERROVIAIRES de FRANCE

[itff@hotmail.fr](mailto:itff@hotmail.fr)

## FICHE TUNNEL

N° INVENTAIRE : 43061.1 NOM : Tunnel de Brestilhac n° 1

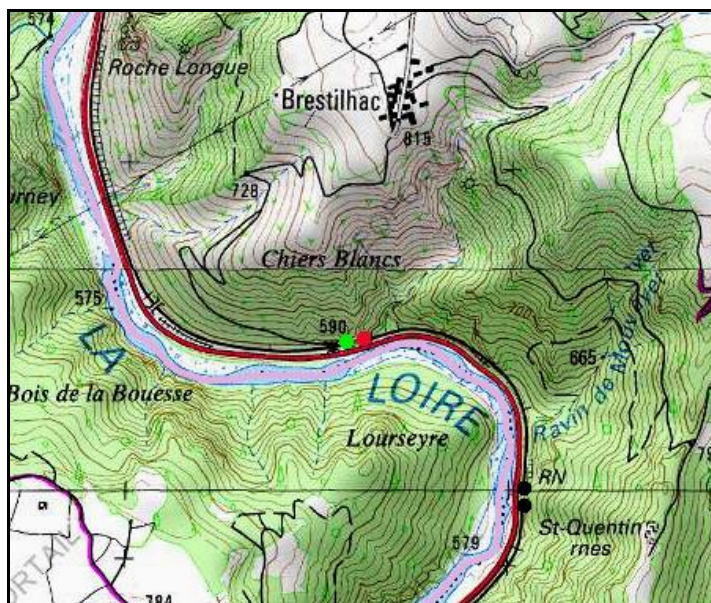


SECTION de LIGNE : LAVOUTE SUR LOIRE (43) > LE PUY EN VELAY (43)

COMMUNES : Entrée : Chaspinhac (43) Sortie : Chaspinhac (43)

COORDONNEES : Lambert II Etendu  
X : 723,617 X : 723,653  
Y : 2011,540 Y : 2011,551

Altitude moyenne : 590 m



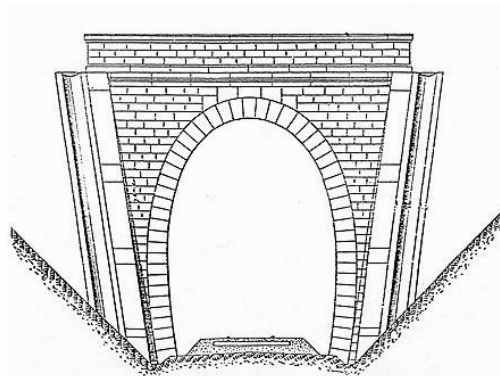
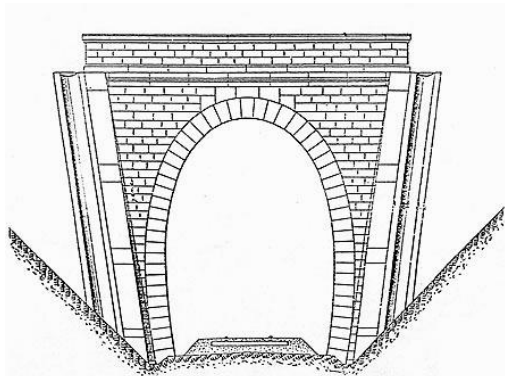
Les deux points noirs indiquent le tunnel voisin de Brestilhac n° 2, n° 43061.2

### DONNEES TECHNIQUES :

Nature de l'ouvrage : Vrai tunnel de percement  
Longueur : 36 m  
Nombre de voies : 1  
Usage actuel : En service (accès dangereux)  
Etat général accès : Ligne en service (accès dangereux)  
Etat général galerie : Bon

**COMMENTAIRES :****ICONOGRAPHIE :****ENTREE****SORTIE**

Pas de photos actuelles disponibles pour l'instant.  
Il ne tient qu'à vous...



Qui me tirera le portait ?

Si cette fiche comporte des erreurs ou des oublis, merci de nous le signaler.

★ ★ ★