



INVENTAIRE des TUNNELS FERROVIAIRES de FRANCE

itff@hotmail.fr

FICHE TUNNEL

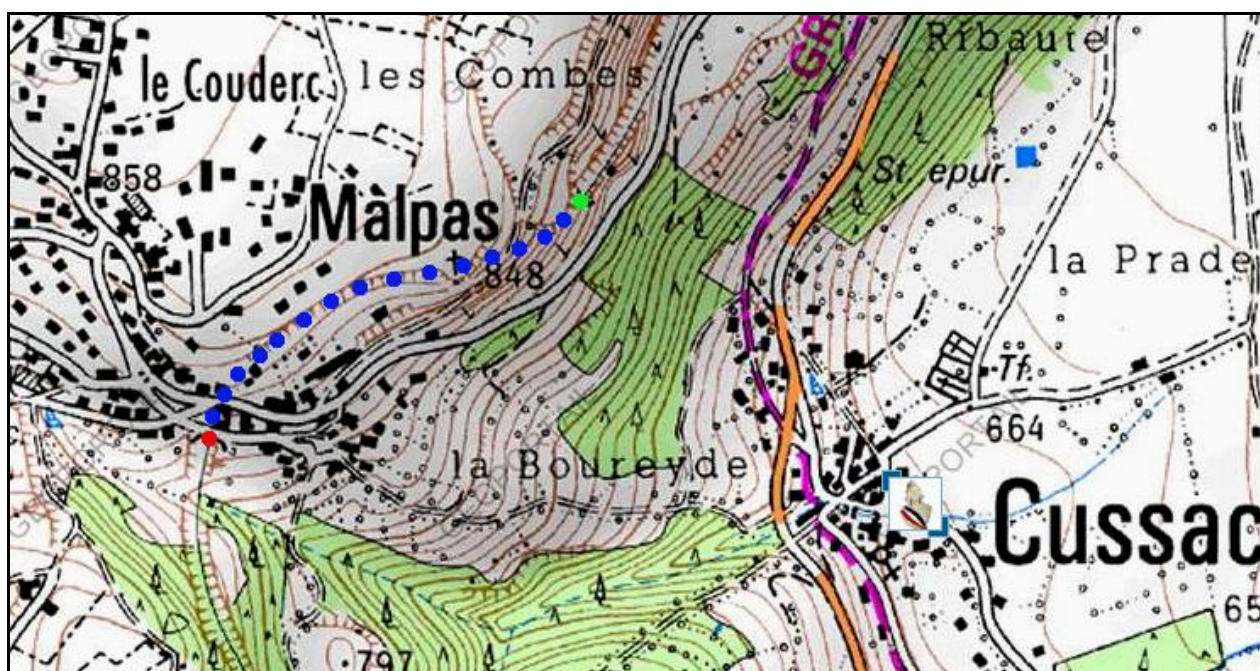
N° INVENTAIRE : 43084.1 NOM : Tunnel de Malpas

SECTION de LIGNE : BRIVES CHARENSAC (43) > LANGOGNE (48)

COMMUNES : Entrée : Cussac sur Loire (43) Sortie : Cussac sur Loire (43)

COORDONNEES : Lambert II Etendu
X : 721,722 X : 721,271
Y : 2000,177 Y : 1999,884

Altitude moyenne : 775 m



DONNEES TECHNIQUES :

Nature de l'ouvrage : Vrai tunnel de percement

Longueur : 565 m

Nombre de voies : 1

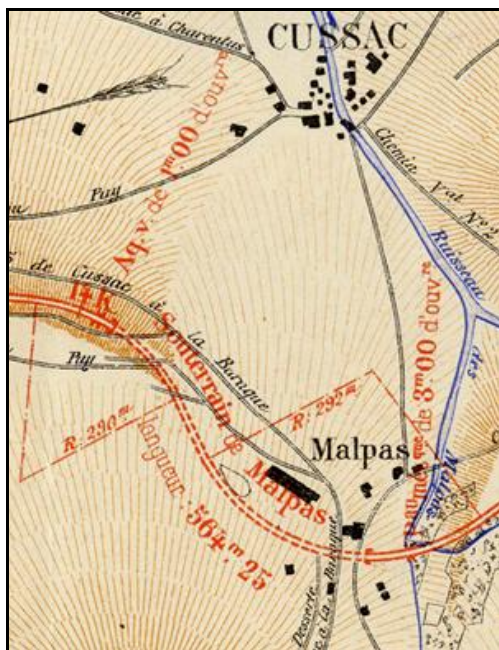
Usage actuel : Aménagé randonnée

Etat général accès : Pédestre bon

Etat général galerie : Bon

COMMENTAIRES :

La partie nord de l'ancienne ligne Brives Charensac > Langogne est aménagée en Voie Verte de randonnée jusqu'à Solognac sur Loire. Le tunnel en fait partie et est équipé d'un système d'éclairage.



Plan d'époque du tunnel

ICONOGRAPHIE :

ENTREE




SORTIE





La sortie à l'époque des travaux



La sortie du tunnel aujourd'hui





Belle photo de la galerie montrant la forme en S du tunnel

Si cette fiche comporte des erreurs ou des oublis, merci de nous le signaler.

★ ★ ★