



INVENTAIRE des TUNNELS FERROVIAIRES de FRANCE

itff@hotmail.fr

FICHE TUNNEL

N° INVENTAIRE : **43136.18** NOM : Tunnel de Faire



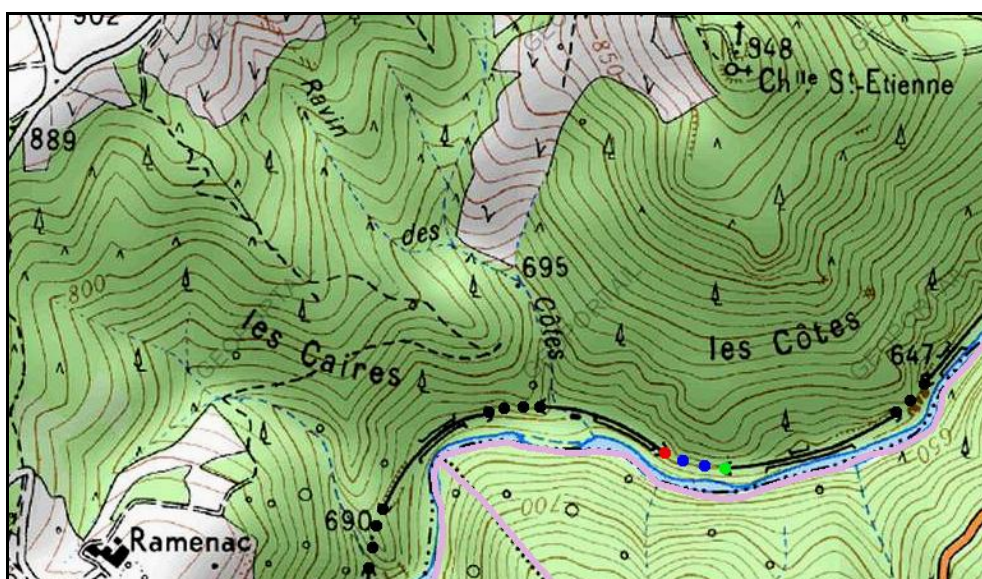
SECTION de LIGNE : BACONNET (43) > LANGOGNE (48)

COMMUNES : Entrée : Monistrol d'Allier (43) Sortie : Monistrol d'Allier (43)

COORDONNEES : Lambert II Etendu

X :	706,142	X :	706,032
Y :	1995,261	Y :	1995,289

Altitude moyenne : 650 m






Les points noirs indiquent, de droite à gauche, les tunnels voisins de La Charbonnière, n° 43136.17, Ramenac, n° 43136.19 et des Chastées, n° 43136.20


DONNEES TECHNIQUES :

Nature de l'ouvrage : Vrai tunnel de percement
Longueur : 97 m
Nombre de voies : 1
Usage actuel : En service (accès dangereux)
Etat général accès : Ligne en service (accès dangereux)
Etat général galerie : Bon

COMMENTAIRES :

Ce tunnel est habituellement connu sous le nom de Paire. Cependant, sa plaque porte le nom de Faire. Erreur ou volonté ?

ICONOGRAPHIE :**ENTREE****SORTIE**



Le Cévenol actuel sortant du tunnel de Faire



Le Paris > Nîmes sortant du tunnel de Faire, au temps de la vapeur

Si cette fiche comporte des erreurs ou des oublis, merci de nous le signaler.

★ ★ ★