



INVENTAIRE des TUNNELS FERROVIAIRES de FRANCE

itff@hotmail.fr

FICHE TUNNEL

N° INVENTAIRE : **43136.7** NOM : Tunnel de la Madeleine



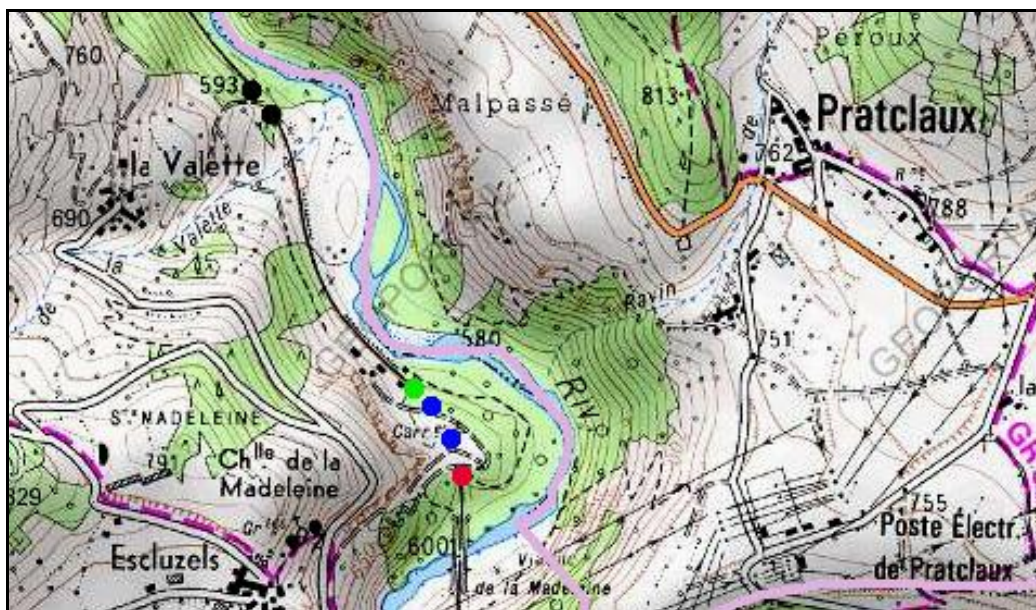
SECTION de LIGNE : **BACONNET (43)** > **LANGOGNE (48)**

COMMUNES : **Entrée : Monistrol d'Allier (43)** **Sortie : Monistrol d'Allier (43)**

COORDONNEES : **Lambert II Etendu**

X :	702,945	X :	703,040
Y :	1998,049	Y :	1997,883

Altitude moyenne : **595 m**



Les points noirs indiquent le tunnel voisin de la Valette, n° 43136.6

DONNEES TECHNIQUES :

Nature de l'ouvrage : **Vrai tunnel de percement**

Longueur : **161 m**

Nombre de voies : **1**



Usage actuel : **En service (accès dangereux)**

Etat général accès : **Ligne en service (accès dangereux)**


Etat général galerie : **Bon**

COMMENTAIRES :**ICONOGRAPHIE :****ENTREE****SORTIE**

Une photo actuelle disponible pour l'instant.
Il ne tient qu'à vous...



Quelqu'un a pris mon derrière. Qui prendra mon visage ?



Si cette fiche comporte des erreurs ou des oublis, merci de nous le signaler.