



INVENTAIRE des TUNNELS FERROVIAIRES de FRANCE

itff@hotmail.fr

FICHE TUNNEL

N° INVENTAIRE : **43152.2** NOM : Tunnel des Estreys

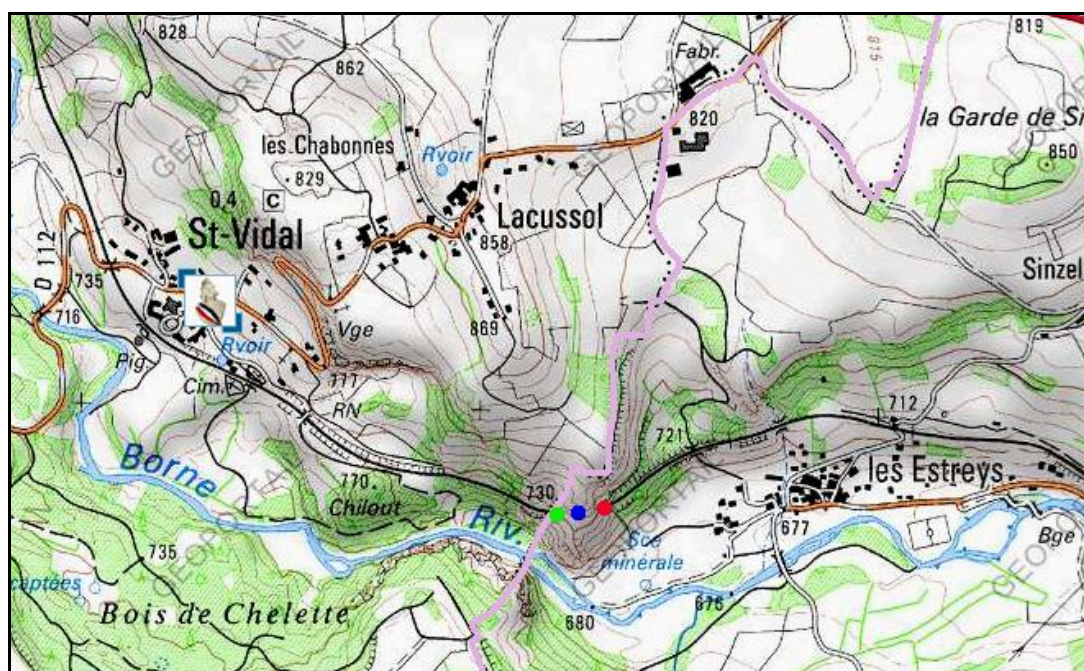


SECTION de LIGNE : **DARSAC (43)** > **LE PUY EN VELAY (43)**

COMMUNES : **Entrée : Polignac (43)** **Sortie : Polignac (43)**

COORDONNEES : Lambert II Etendu
X : **716,227** X : **716,354**
Y : **2008,739** Y : **2008,751**

Altitude moyenne : **725 m**





DONNEES TECHNIQUES :

Nature de l'ouvrage : **Vrai tunnel de percement**
Longueur : **132 m**
Nombre de voies : **1**
Usage actuel : **En service (accès dangereux)**
Etat général accès : **Ligne en service (accès dangereux)**
Etat général galerie : **Bon**

COMMENTAIRES :**ICONOGRAPHIE :****ENTREE****SORTIE**

Pas de photos actuelles disponibles pour l'instant.
Il ne tient qu'à vous...



Qui me tirera le portait ?

Si cette fiche comporte des erreurs ou des oublis, merci de nous le signaler.

★ ★ ★