



INVENTAIRE des TUNNELS FERROVIAIRES de FRANCE

itff@hotmail.fr

FICHE TUNNEL

N° INVENTAIRE : **43160.5** NOM : Tunnel du Bois de Laisne



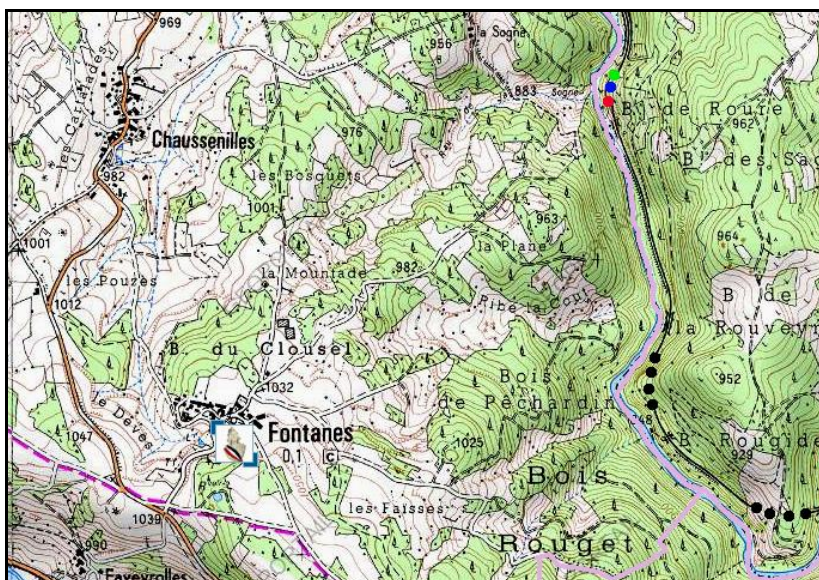
SECTION de LIGNE : **BACONNET (43)** > **LANGOGNE (48)**

COMMUNES : **Entrée : Rauret (43)** **Sortie : Rauret (43)**

COORDONNEES : Lambert II Etendu

X :	716,113	X :	716,102
Y :	1976,583	Y :	1976,507

Altitude moyenne : **850 m**





Les points noirs indiquent, de haut en bas, les tunnels voisins de la Pinède, n° 43160.6 et la Forêt, n° 43160.7

DONNEES TECHNIQUES :

Nature de l'ouvrage :	Vrai tunnel de percement
Longueur :	86 m
Nombre de voies :	1
Usage actuel :	En service (accès dangereux)
Etat général accès :	Ligne en service (accès dangereux)
Etat général galerie :	Bon

COMMENTAIRES :**ICONOGRAPHIE :****ENTREE****SORTIE**

Une photo actuelle disponible pour l'instant.
Il ne tient qu'à vous...



Quelqu'un a pris mon derrière. Qui prendra mon visage ?



Si cette fiche comporte des erreurs ou des oublis, merci de nous le signaler.