



INVENTAIRE des TUNNELS FERROVIAIRES de FRANCE

itff@hotmail.fr

FICHE TUNNEL

N° INVENTAIRE : **43192.6** NOM : Tunnel de Souils



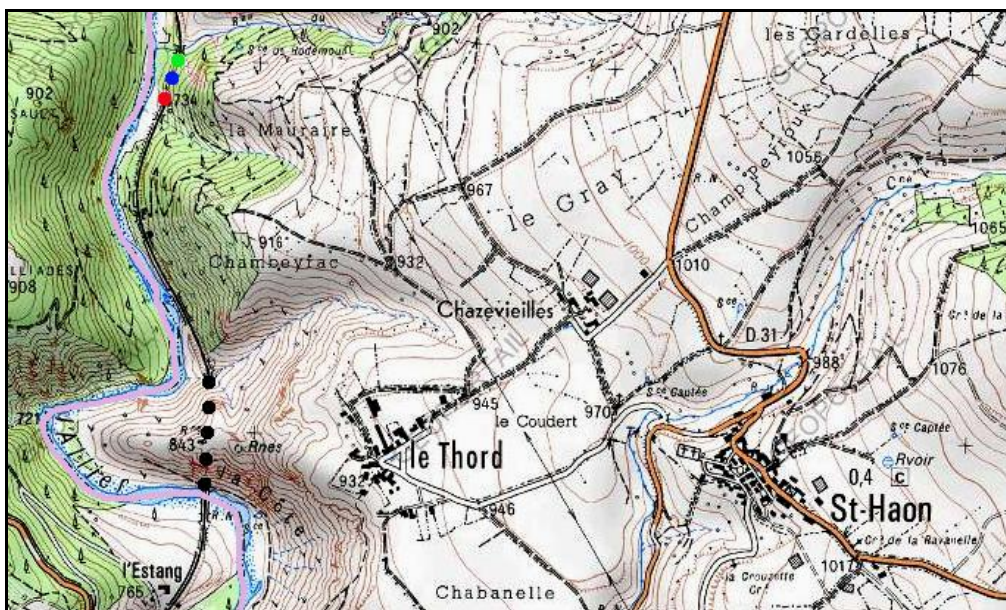
SECTION de LIGNE : **BACONNET (43) > LANGOGNE (48)**

COMMUNES : **Entrée : Saint Haon (43)** **Sortie : Saint Haon (43)**

COORDONNEES : Lambert II Etendu

X :	710,830	X :	710,799
Y :	1984,970	Y :	1984,864

Altitude moyenne : **733 m**





Les points noirs indiquent le tunnel voisin du Thord, n° 43192.7

DONNEES TECHNIQUES :

Nature de l'ouvrage :	Vrai tunnel de percement
Longueur :	98 m
Nombre de voies :	1
Usage actuel :	En service (accès dangereux)
Etat général accès :	Ligne en service (accès dangereux)
Etat général galerie :	Bon

COMMENTAIRES :**ICONOGRAPHIE :****ENTREE****SORTIE**

Une photo actuelle disponible pour l'instant.
Il ne tient qu'à vous...



Quelqu'un a pris mon derrière. Qui prendra mon visage ?



Si cette fiche comporte des erreurs ou des oublis, merci de nous le signaler.