



INVENTAIRE des TUNNELS FERROVIAIRES de FRANCE

itff@hotmail.fr

FICHE TUNNEL

N° INVENTAIRE : **48003.3** NOM : Galerie de Larzalier n° 2



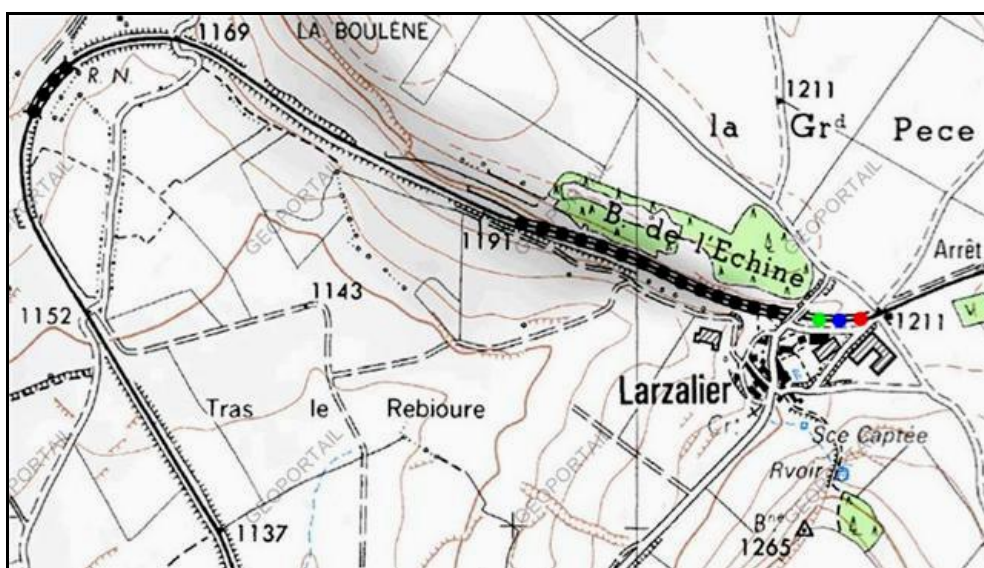
SECTION de LIGNE : **MENDE (48)** > **LARZALIER (48)**

COMMUNES : **Entrée : Allenc (48)** **Sortie : Allenc (48)**

COORDONNEES : **Lambert II Etendu**

X :	707,646	X :	707,784
Y :	1952,348	Y :	1952,348

Altitude moyenne : **1200 m**



Les points noirs indiquent les galeries voisines de La Prade, n° 48003.1 et Larzalier n° 1, n° 48003.2

DONNEES TECHNIQUES :

Nature de l'ouvrage : **Galerie de protection**

Longueur : **138 m**

Nombre de voies : **1**

Usage actuel : **En service (accès dangereux)**

Etat général accès : **Ligne en service (accès dangereux)**

Etat général galerie : **Bon**

COMMENTAIRES :

Appelée aussi Petite Galerie de Larzalier, cette structure a pour but de protéger la voie des congères lors des très violentes tempêtes de neige qui ont régulièrement lieu sur le cause de Montbel.

ICONOGRAPHIE :

ENTREE



SORTIE



L'entrée de la petite galerie et le quai de l'arrêt de Larzalier



Ci-contre, la sortie de la galerie en hiver
Remarquer l'épaisseur de la congère à droite







L'entrée de la galerie
et la sortie de la galerie de Larzalier n° 1



La sortie
Les contreforts latéraux sont ici bien visibles



Ci-dessus et ci-dessous, l'intérieur de la galerie, en regardant vers l'entrée et vers la sortie



En train, dans la galerie



La plus grande gare de France avec son quai herbu, entre la sortie de la grande galerie de Larzalier (à gauche) et l'entrée de la petite (à droite)

Si cette fiche comporte des erreurs ou des oublis, merci de nous le signaler.