



# INVENTAIRE des TUNNELS FERROVIAIRES de FRANCE

[itff@hotmail.fr](mailto:itff@hotmail.fr)

## FICHE TUNNEL

N° INVENTAIRE : 48119.5 NOM : Tunnel du Rachas



SECTION de LIGNE : LA BASTIDE PUYLAURENT (48) > CHAMBORIGAUD (30)

COMMUNES : Entrée : Prévèchères (48) Sortie : Prévèchères (48)

COORDONNEES : Lambert II Etendu  
X : 725,617 X : 725,728  
Y : 1946,367 Y : 1946,315

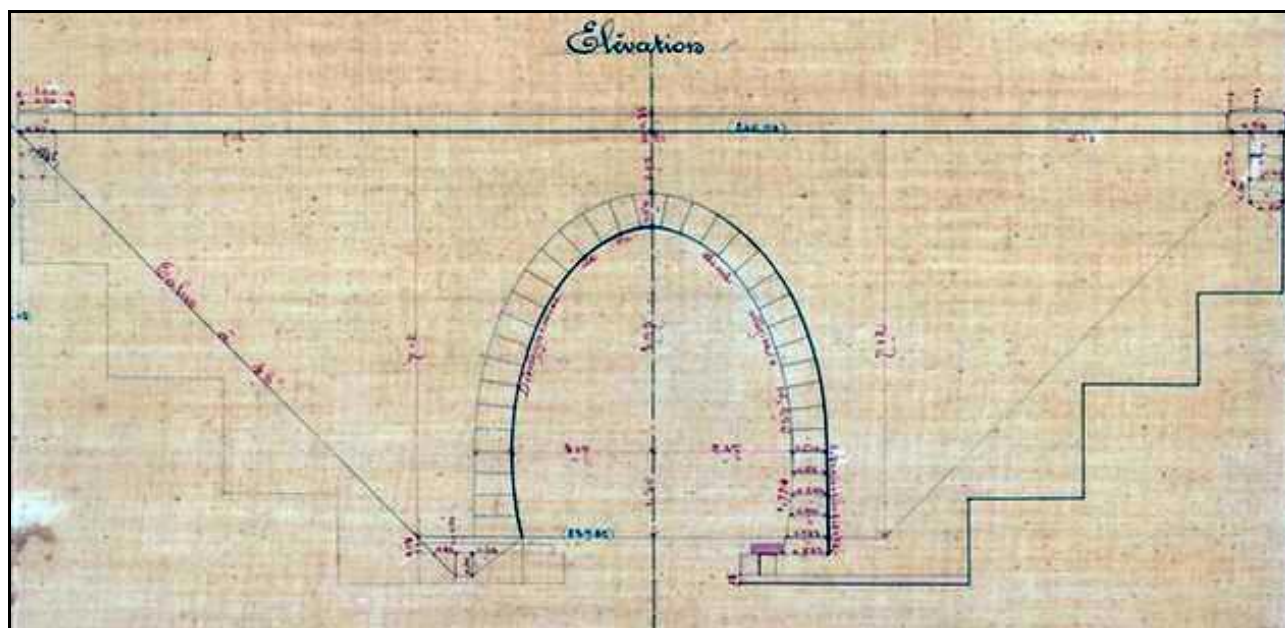


Altitude moyenne : 845 m



Les points noirs indiquent le tunnel voisin de Chassezac, n° 48119.6

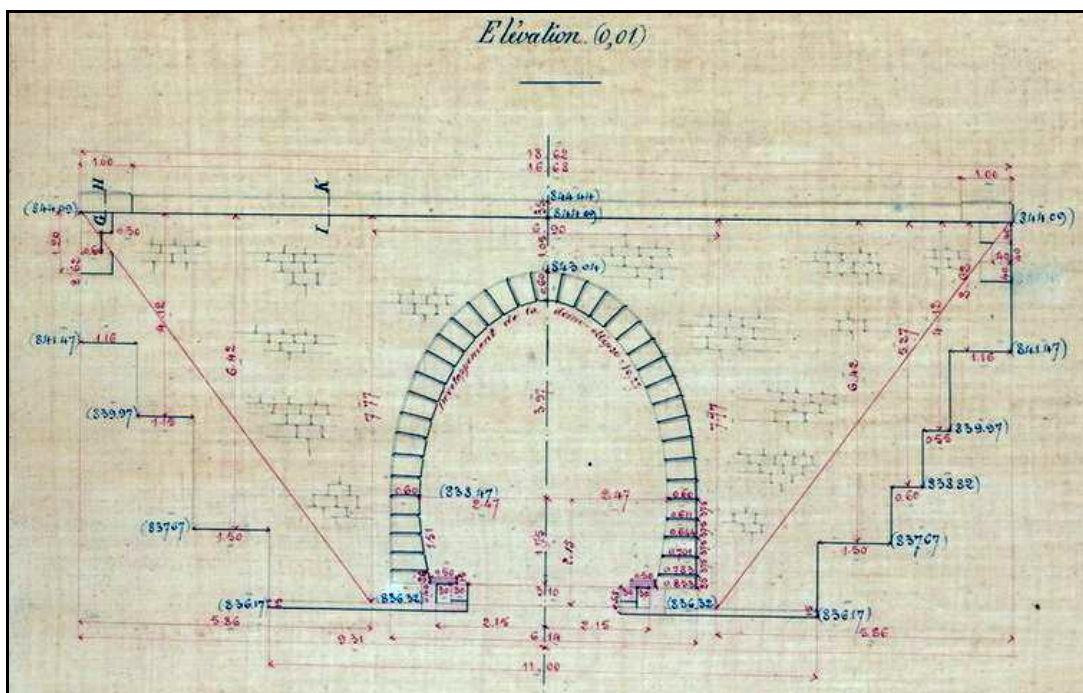
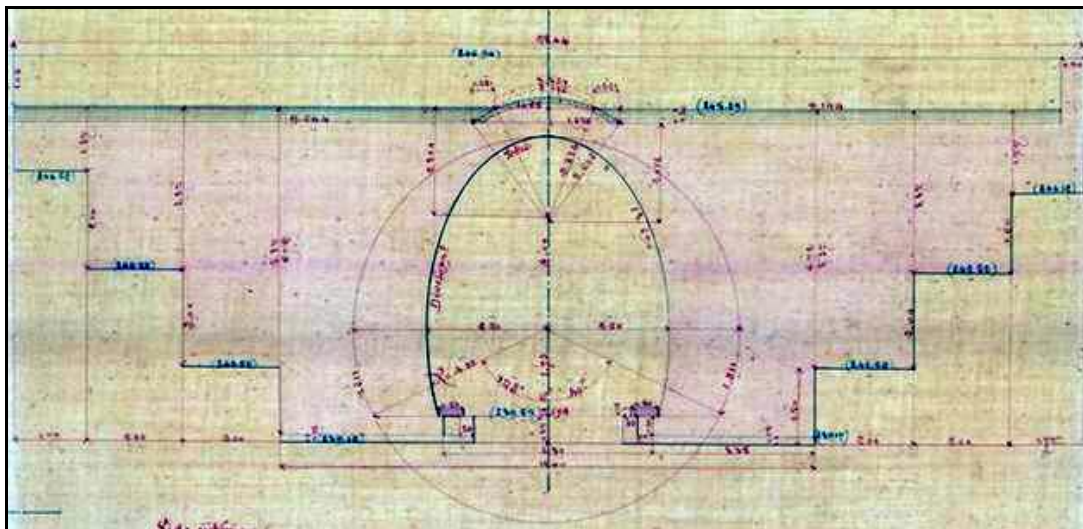
### DONNEES TECHNIQUES :

Nature de l'ouvrage : **Vrai tunnel de percement**  
Longueur : **116 m**  
Nombre de voies : **1**  
Usage actuel : **En service (accès dangereux)**  
Etat général accès : **Ligne en service (accès dangereux)**  
Etat général galerie : **Bon**

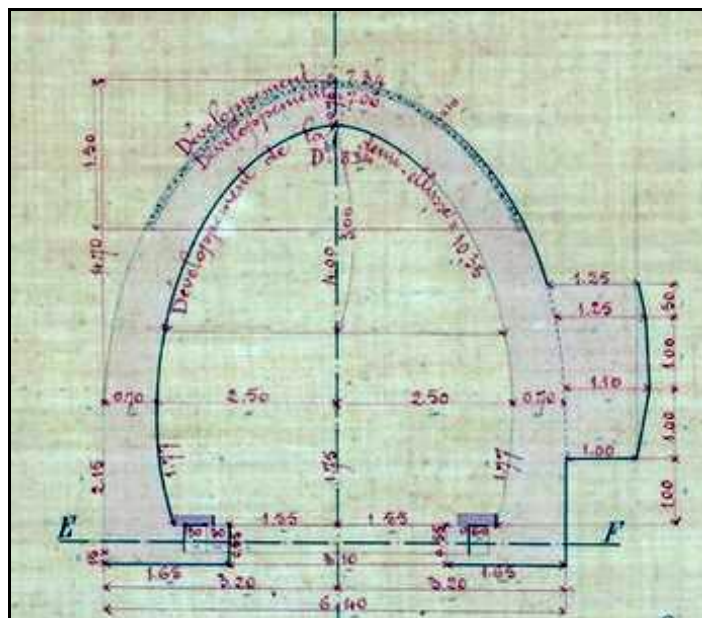
**COMMENTAIRES :****ICONOGRAPHIE :****ENTREE****SORTIE**

Ci-dessus et ci-dessous, plan et coupe de l'entrée du tunnel





Ci-dessus et ci-dessous, plan et coupe de la sortie du tunnel







Ci-dessus et ci-dessous, la sortie, dans un cadre splendide



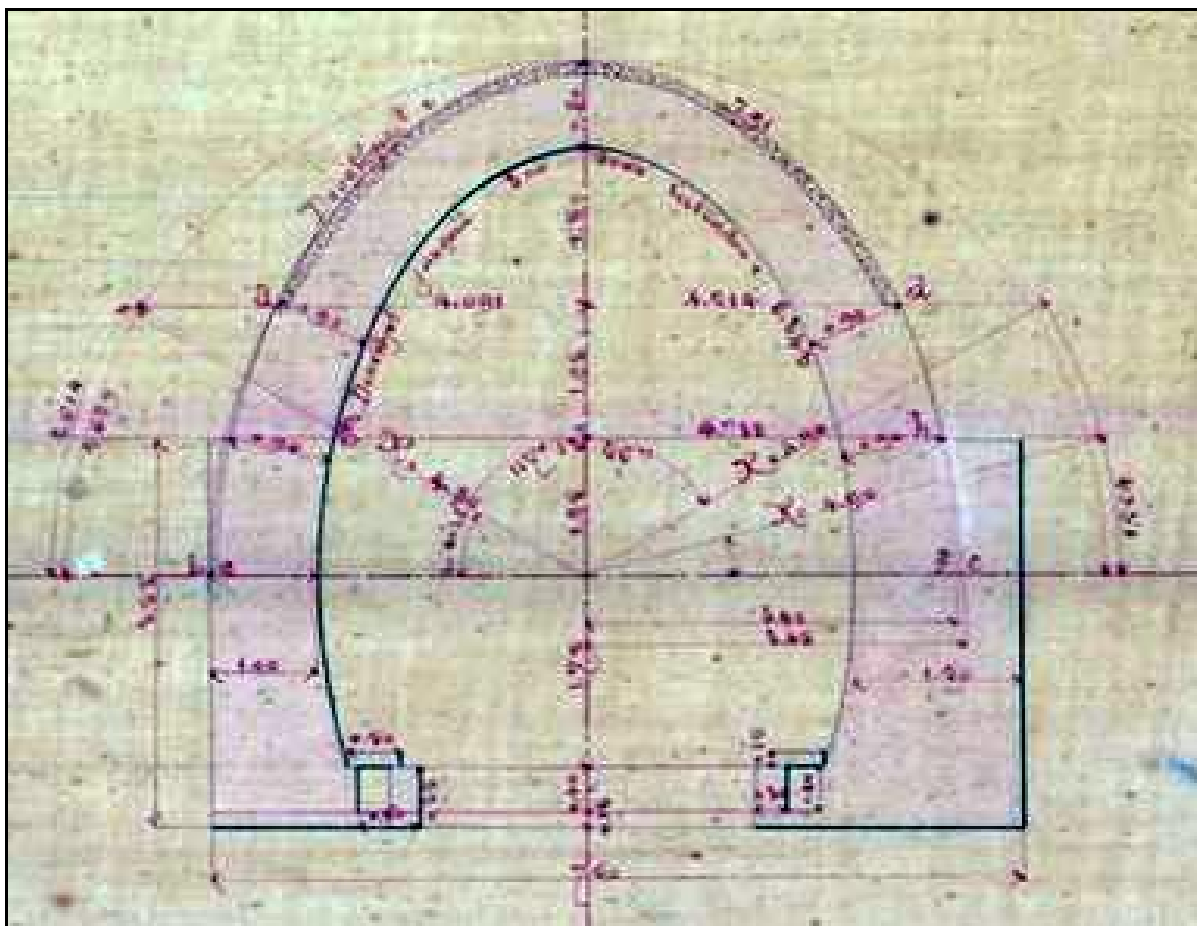


Ci-dessus et ci-dessous, toujours la sortie du tunnel





Avec le chasse-neige en hiver



Plan d'époque montrant la coupe transversale de la galerie

**Si cette fiche comporte des erreurs ou des oublis, merci de nous le signaler.**

★ ★ ★