



# INVENTAIRE des TUNNELS FERROVIAIRES de FRANCE

[itff@hotmail.fr](mailto:itff@hotmail.fr)

## FICHE TUNNEL

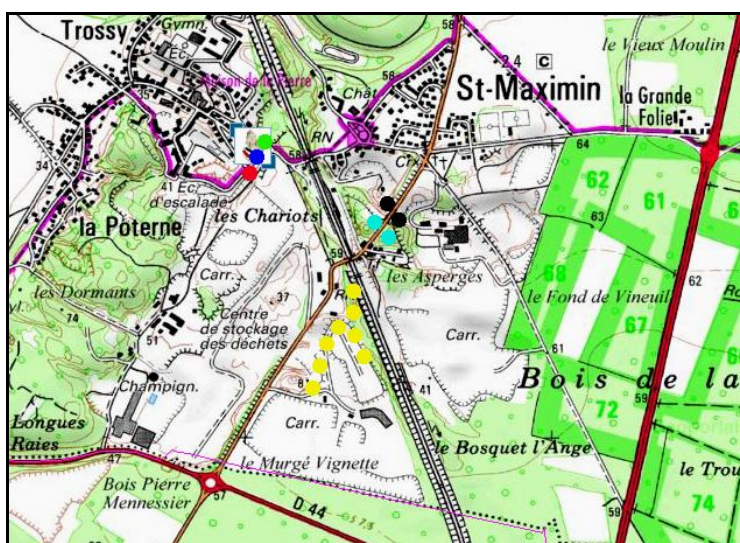
N° INVENTAIRE : **60589.1** NOM : Tunnel Ouachée

SECTION de LIGNE : SAINT MAXIMIN (60) > OUACHEE (60)

COMMUNES : Entrée : Saint Maximin (60) Sortie : Saint Maximin (60)

COORDONNEES : Lambert II Etendu  
X : 608,094 X : 608,066  
Y : 2469,276 Y : 2469,230

Altitude moyenne : 45 m



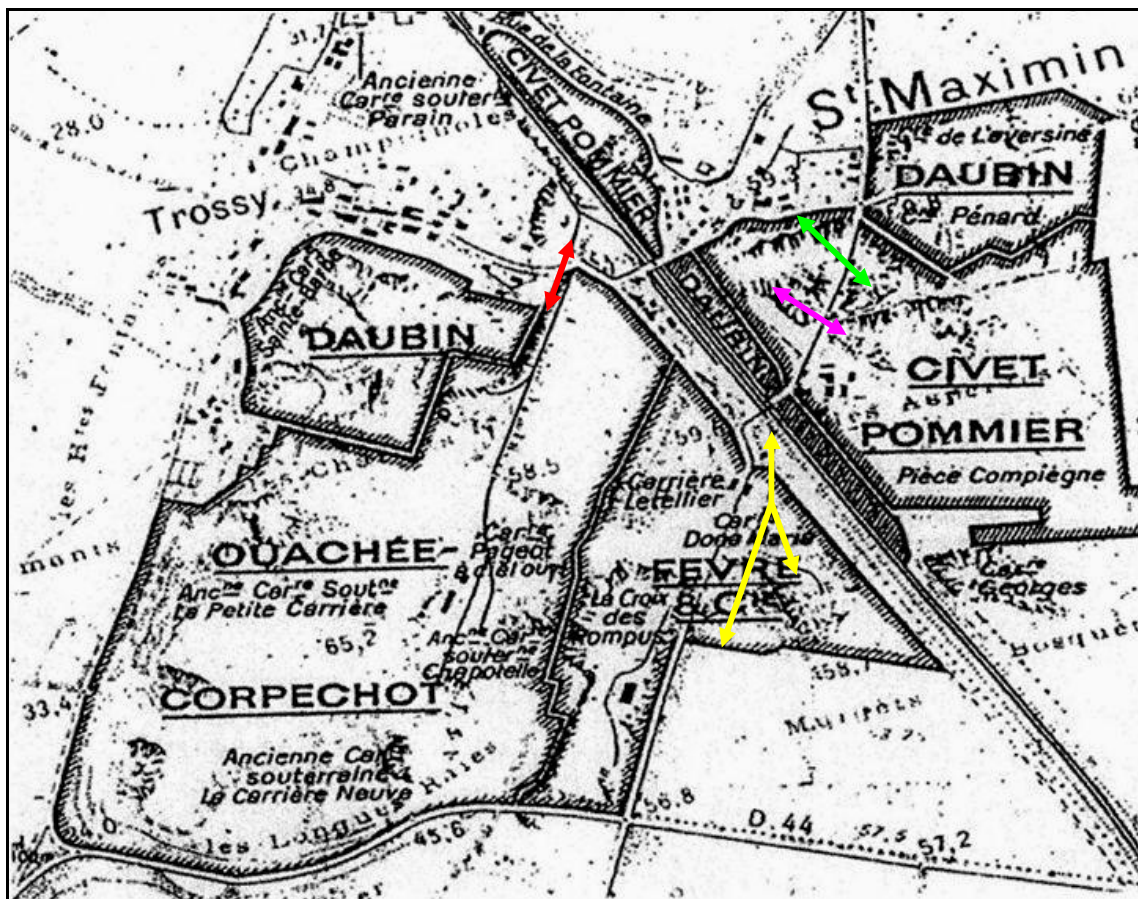
Les points jaunes indiquent le tunnel voisin en Y de Fèvre Letellier, n° 60589.2  
Les points bleu ciel indiquent le tunnel voisin de la Carrière Robert, n° 60589.3  
Les points noirs indiquent le tunnel voisin du Coucou, n° 60589.4

### DONNEES TECHNIQUES :

Nature de l'ouvrage : **Vrai tunnel de percement**  
Longueur estimée : **53 m**  
Nombre de voies : **1**  
Usage actuel : **Abandonné**  
Etat général accès : **Pédestre bon (sol sec et dégagé)**  
Etat général galerie : **Bon**

## COMMENTAIRES :

La commune de Saint Maximin est depuis fort longtemps un haut lieu d'extraction de pierres à bâtir sous forme de carrières souterraines ou de surface. Au cours du temps, plusieurs sociétés s'en sont partagé l'exploitation et divers embranchements ferroviaires particuliers ont été créés pour relier ces carrières à la ligne Paris > Creil. Certains de ces embranchements possèdent des tunnels ; cet ouvrage en fait partie et donnait passage à une voie normale. Il desservait la carrière Ouachée.



Plan général des carrières à la grande époque du creusement des tunnels ferroviaires

Flèche rouge : tunnel Ouachée

Double flèche jaune : tunnel en Y Fèvre Letellier

Flèche violette : tunnel de la Carrière Robert

Flèche verte : tunnel du Coucou



## ICONOGRAPHIE :

ENTREE



SORTIE





Ci-dessous, la date du tunnel



Détail du soutènement du ciel de la galerie

**Si cette fiche comporte des erreurs ou des oublis, merci de nous le signaler.**

★ ★ ★