



INVENTAIRE des TUNNELS FERROVIAIRES de FRANCE

itff@hotmail.fr

FICHE TUNNEL

N° INVENTAIRE : 64136.2 NOM : Tunnel de la Cloche

SECTION de LIGNE : OLORON SAINTE MARIE (64) > ESPAGNE

COMMUNES : Entrée : Borcé (64) Sortie : Borcé (64)

COORDONNEES : Lambert II Etendu
X : 362,560 X : 362,562
Y : 1769,937 Y : 1769,867

Altitude moyenne : 652 m



Les points noirs indiquent le tunnel voisin de Poutou, n° 64136.1

DONNEES TECHNIQUES :

Nature de l'ouvrage : Vrai tunnel de percement

Longueur : 73 m

Nombre de voies : 1


Usage actuel : Déclassé, non déséquipé

Etat général accès : Pédestre bon



Etat général galerie : Bon

COMMENTAIRES :**ICONOGRAPHIE :****ENTREE****SORTIE**

Une photo actuelle disponible pour l'instant.
Il ne tient qu'à vous...



Quelqu'un a pris mon derrière. Qui prendra mon visage ?





L'entrée et la sortie du tunnel en d'autres temps

Si cette fiche comporte des erreurs ou des oublis, merci de nous le signaler.

★ ★ ★