



# INVENTAIRE des TUNNELS FERROVIAIRES de FRANCE

[itff@hotmail.fr](mailto:itff@hotmail.fr)

## FICHE TUNNEL

N° INVENTAIRE : 64330.1 NOM : Tunnel d'Esquit

SECTION de LIGNE : OLORON SAINTE MARIE (64) > ESPAGNE

COMMUNES : Entrée : Lées Athas (64) Sortie : Lées Athas (64)

COORDONNEES : Lambert II Etendu  
X : 359,097 X : 359,037  
Y : 1777,911 Y : 1777,447

Altitude moyenne : 445 m



### DONNEES TECHNIQUES :

Nature de l'ouvrage : Vrai tunnel de percement

Longueur : 457 m

Nombre de voies : 1

Usage actuel : Déclassé, non déséquipé

Etat général accès : Pédestre bon

Etat général galerie : Bon





**COMMENTAIRES :**

---

**ICONOGRAPHIE :**


**ENTREE**

**SORTIE**





Ci-dessus et ci-dessous, l'entrée et la sortie du tunnel en d'autres temps



L'entrée du tunnel à deux stades différents de sa construction  
Notez que le radier n'est pas encore totalement abaissé

**Si cette fiche comporte des erreurs ou des oublis, merci de nous le signaler.**

★ ★ ★