



INVENTAIRE des TUNNELS FERROVIAIRES de FRANCE

itff@hotmail.fr

FICHE TUNNEL

N° INVENTAIRE : 66123.3 NOM : Tunnel de Nyer

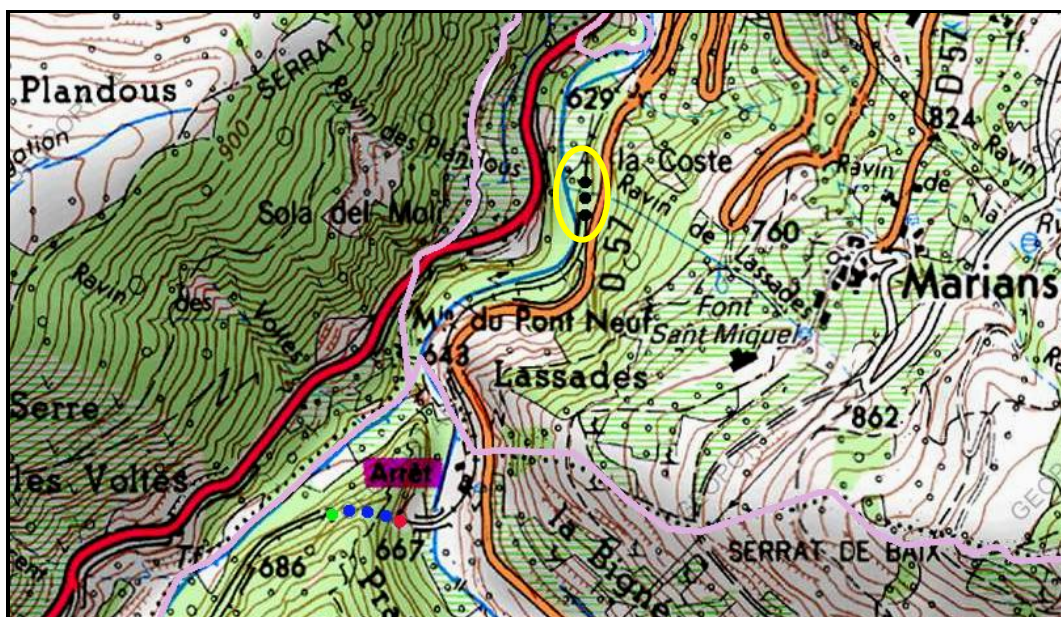


SECTION de LIGNE : LATOUR DE CAROL ENVEITG (66) > VILLEFRANCHE DE CONFLENT (66)

COMMUNES : Entrée : Nyer (66) Sortie : Nyer (66)

COORDONNEES : Lambert II Etendu
X : 593,716 X : 593,822
Y : 1726,368 Y : 1726,364

Altitude moyenne : 670 m



L'ellipse jaune et les points noirs indiquent le faux tunnel voisin de Lassades, n° 66197.1

DONNEES TECHNIQUES :

Nature de l'ouvrage : Vrai tunnel de percement
Longueur : 137 m
Nombre de voies : 1
Usage actuel : En service (accès dangereux)
Etat général accès : Ligne en service (accès dangereux)
Etat général galerie : Bon

COMMENTAIRES :

Tunnel sur la ligne en écartement métrique de Cerdagne, dite « du petit Train Jaune », ou « Tren Groc » en catalan.


Ligne alimentée par troisième rail électrifié en 850 V (très dangereux) et seule ligne de France ouverte au trafic voyageurs normal avec des voitures découvertes.


ICONOGRAPHIE :

ENTREE




SORTIE





Ci-dessus et ci-dessous, diverses vues de la sortie du tunnel de Nyer



Si cette fiche comporte des erreurs ou des oublis, merci de nous le signaler.

★ ★ ★