



INVENTAIRE des TUNNELS FERROVIAIRES de FRANCE

itff@hotmail.fr

FICHE TUNNEL

N° INVENTAIRE : 67482.8 NOM : Galerie de la Rue de Lübeck

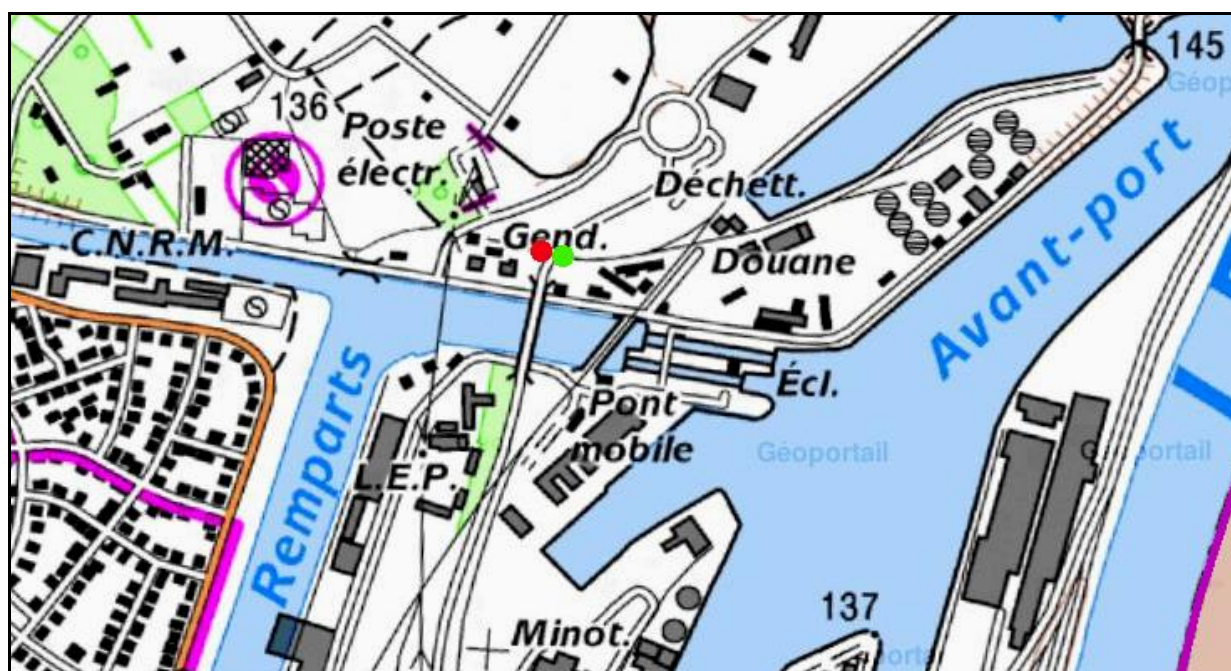


SECTION de LIGNE : PORT DU RHIN (67) > BASSIN AUBERGER (67)

COMMUNES : Entrée : Strasbourg (67) Sortie : Strasbourg (67)

COORDONNEES : Lambert II Etendu
X : 1002,221 X : 1002,206
Y : 2413,099 Y : 2413,100

Altitude moyenne : 140 m



DONNEES TECHNIQUES :

Nature de l'ouvrage : Faux tunnel
Longueur estimée : 15 m
Nombre de voies : 1
Usage actuel : En service (accès dangereux)
Etat général accès : Ligne en service (accès dangereux)
Etat général galerie : Bon

COMMENTAIRES :



Faux tunnel ferroviaire de la zone portuaire de Strasbourg, livrant passage à une voie de garage sous la rue de Lübeck.

ICONOGRAPHIE :

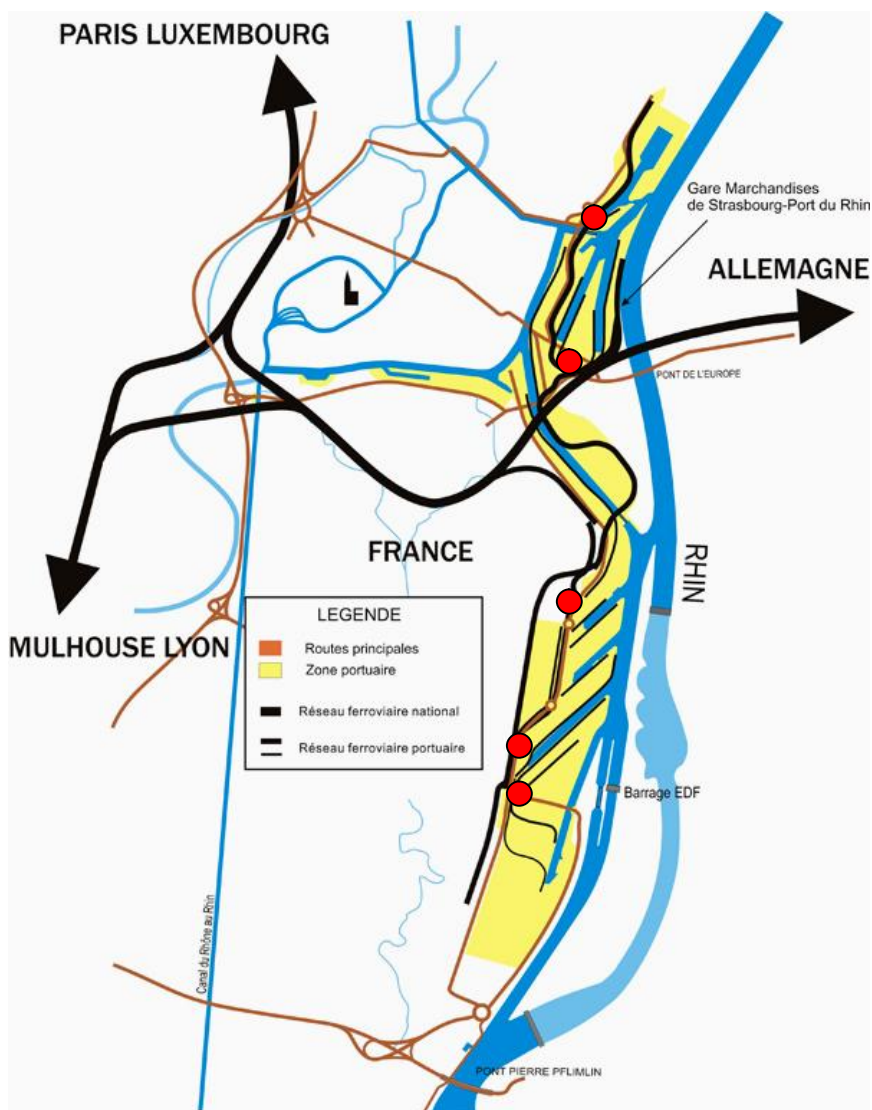
ENTREE

SORTIE


Pas de photos actuelles disponibles pour l'instant.
Il ne tient qu'à vous...



Qui me tirera le portait ?



Dessertes ferroviaires du port de Strasbourg et positions des 5 faux tunnels de la zone portuaire



Vue aérienne de la galerie de la rue de Lübeck

Si cette fiche comporte des erreurs ou des oublis, merci de nous le signaler.

★ ★ ★